































El. Nr.			Thirtinimo data	Įrašo pavadinimas	Vietovė	Koordinatės	Aukštis virš jūros lygio [m]	Medžio aukštis [m]	Kamieno apimtis (išilgai) [m]	Lapų plotas [m <sup>2</sup> ]	Lapų tankis	Kamieno aukštis (išilgai) [m]	Kamieno būklė	Pastabas		
<b>I. Alytus apskrėtis</b>																
1.1. Alytus miesto savivaldybė																
1.2. Alytus rajono savivaldybė																
1.3. Druškinių savivaldybė																
1.4. Lazdijų rajono savivaldybė																
1.5. Vainiavos rajono savivaldybė																
1.		2018-07-12	Liskavos Ieja			54°04'55,2"N 24°03'00,6"E	90	17	6,8 (metainis kamienas)	30		-	Močainis kamienas šiltes prieš maždaug 25 metus. Gumbostas. Daugbė klominį atžalą.	Auga rytiniame Liskavos alkaikalo (Bažnyčios kalno) šlaite, prie Švietimo g. automobilį stovėjimo aikštelės. Rasti lengva. Informacijos nėra.		
2.		2018-07-12	Lietuva (Margonijū) Ieja			53°59'57,6"N 24°17'15,6"E	118	25	6,2 (2,25 + 2,20 + 1,95)	20		3	Trikamienė. Vienas kamienas puošnias, bet užsilystas. Daugiau pažeidimų nematyti.	Auga privačiame kieme (Šakių g. 42). Yra informacinė lentelė. Keliaos informacijos nėra. Rasti lengva.		
<b>2. Kauno apskrėtis</b>																
2.1. Birštono savivaldybė																
2.2. Jonavos rajono savivaldybė																
3.		2018-06-28	Upiškų I Ieja	Keičionių k. (Dienovidžių k.), Upiškų sen. Jonavos r.		55°01'09,8"N 24°34'19,9"E	90	26	3,1	18			Yra apblizžusių šakų, bet būklė gera	3	Kamienas sveikas	Liepos auga buvusioje dvarvietėje prie žvykelio. Nuo kelio nėra labai pasiebtos. Jokių nuorodų nėra, tik prie pat liepa sena lentelė. Rasti lengva.
4.		2018-06-28	Upiškų II Ieja	Keičionių k. (Dienovidžių k.), Upiškų sen. Jonavos r.		55°01'10,2"N 24°34'19,9"E	90	29	4,1	18			Yra apblizžusių šakų, bet būklė gera	4	Kamienas sveikas	Liepos auga buvusioje dvarvietėje prie žvykelio. Nuo kelio nėra labai pasiebtos. Jokių nuorodų nėra, tik prie pat liepa sena lentelė. Rasti lengva.
2.3. Kaišiadorių rajono savivaldybė																
5.		2018-06-28	Antakalnio (Grigaliūno) Ieja	Antakalnio k., Kaišiadorių apylinkės sen.		54°50'52,4"N 24°20'24,6"E	94	23		20			Bendra apimtis 12,0 l, storiusias kamienas 1,8	4	Močainio kamieno nėra jau daugiau dešimtmėčiui. Jo vietose 9 atžalinių kamienai. Sveiki.	Aplinka sutvarkyta, Ieja atverta, yra stendas, kelyje (gyvenvietėje) yra nuoroda. Šalia auga visų grupių didelių liepų. Pasiekiami 8 autostrados Kaunas – Vilnius suktant j Antakalnį ir važiuojant pagrindiniu keliu.
6.		2018-06-28	Lesos Ieja	Keturoukų k. Kaišiadorių apylinkės sen.		54°52'19,2"N 24°33'43,5"E	111	23	3,7	14			Šakos beveik nuo kamieno apušios, Ieja nepilni, bet tanki, sveika.	3	Apaučio kamienas sveikas. Nuo 2 m dviliasis, bet visoje dalyje matosi žaibo takas ir 7 m aukštyje ji nupjauta.	Auga privačioje sodyboje. Prie sodybos yra informacinė lenta, keliaose informacijos nėra. Pasiekiami keli Kaišiadoris – Žepilui viduryje suktant į šiaurę ir pirmoj sankryžėj sukli dešininį ir lauko keliuką. Rasti viduriniškai sunku.
7.		2018-06-28	Kauknės I Ieja	Kauknės k., Žečmariai apylinkės sen.		54°42'51,3"N 24°28'40,6"E	161	+	2,4 +	10			Beveik visos šakos sausos, tik kelios gr gyvos, bet jos žydi	2	Dvikamienė, baigia nušilti.	Pasiekiami važiuojant keliu Nr. 1812 Žečmariai – Klerikės ties Subartikėmis suktant į rytus (yra rodyklė j Kauknės k. ir Kauknės (Zašlelio) ežerą). Liepa auga pačvirėje. Informacijos nėra.
8.		2018-06-28	Kauknės II Ieja	Kauknės k., Žečmariai apylinkės sen.		54°42'48,4"N 24°28'42,5"E	162	+	2,5 3	23			Labai tanki ir sveika Ieja.	2	Dvikamienė nuo 0,5 m aukščio. Abu kamieniai sveiki.	Pasiekiami važiuojant keliu Nr. 1812 Žečmariai – Klerikės ties Subartikėmis suktant į rytus (yra rodyklė j Kauknės k. ir Kauknės (Zašlelio) ežerą). Liepa auga pačvirėje. Prie liepos yra informacinė lenta.
2.4. Kauno miesto savivaldybė																
9.		2018-06-26	Vytauto parko Ieja	Kauno m. Vytauto parkas		54°53'52,5"N 23°55'44,0"E	65	25	5,55	25			Sveika	5	Sveikas	Auga prie tako, kildiantis nuo parodos kalno, šalia Parodos g. prie medžio yra informacinis stendas. Deja, aplinkui netvarkyta. Rasti lengva.
10.		2018-06-26	Lampėdžių Ieja Gražuolė	Lampėdžiai, Kaunas.		54°54'28,4"N 23°49'06,6"E	26	23	7,7	27			Tanki, graži, sveika. Šakos nuvirusios iki žemės. Labai plati Ieja.	2	Vaisikai sveikas. 1,5 m aukštyje šakojasi į eilę atšakų.	Auga Lampėdžiuose tarp Romovos g. 59A ir 57C namų. Šalia liepos yra informacinė skydelis, gavėse jokios informacijos nėra. Gražiai prižiūrėta. Rasti lengva.
2.5. Kauno rajono savivaldybė																
11.		2018-06-26	Žiegdrių Ieja	Šalia Žiegdrių gyvenvietės, Kauno r.		54°53'09,3"N 24°04'10,5"E	60	26	4,5	15			Sveika, tik kelios smulkios sausos šakos.	11	Sveikas	Auga Žiegdrių geologiniame pėsčiųjų take. Šalia medžio yra stendas, pagrindiniame kelyje yra nuorodos (nebuvi žymos). Rasti lengva.
12.		2018-07-10	Liepa Motinėle (Brazilijų Ieja)	Brazilijų k., Zapyškio sen.		54°53'32,2"N 23°29'10,1"E	70	19	8,1	22			Liepa neuakšta, bet plati, pilnai žydinti. Sausos vis kelios nodalės šakos.	1,5	Kamienas tuščiaaviduris, labai gumbostas. Yra atvirų dreivių įvairniame aukštyje.	Prie pagrindinio kauno kelio už parodos tvėtelės. Atverta, yra informacinė lenta. Keliaose informacijos nėra. Pasiekiami važiuojant 1912 keliu (šalia pl. – Grisiabūdis), maždaug 9-me kilometre suktant į šiaurę (rodyklė j Brazilijas). Rasti lengva.
2.6. Kėdainių rajono savivaldybė																
2.7. Prienų rajono savivaldybė																

2.8. Rasemijų rajono savivaldybė															
13.		2018-06-26	Ančakių liepa	Ančakių k., Raseminių sen., Raseminių r. sav.	55°23'43,6"N 23°06'07,3"E	97	18		3,85		16	Tanki, kompaktiška, neplati.	3	Kamienas vidus šluogus nuo pat apačios, 4 m auklyje skajos į dvi atšakas.	Jokios informacijos nėra. Auga privačioje valdoje, į jokius registrus neįtraukta.
14.		2018-06-26	Kengių liepa	Kengių k., Raseminių sen., Raseminių r. sav.	55°22'00,0"N 23°13'23,0"E	101	25		4,1		16	Laja neplati, bet tanki ir sveika.	3	Labai sveikas.	Auga senoje sodybos vietoje, šalia kelnelio. Pasiekiamas 8 Raseminių važiuojant keliu Nr.5507 link Tarnavų ir pusininkelyje ties Lenkešius sukant į kairę. Jokios informacijos nėra.
3. Klaipėdos apskrėtis															
3.1. Klaipėdos miesto savivaldybė															
15.		2018-08-08	Storųjų Klaipėdos liepa	Minijos g. 11, Klaipėda.	55°42'01,2"N 21°08'09,1"E	8	13		5,75		14	Laja neuakšta, apšilus, apgenėta, surišta, bet atsikos šakos dar pakankamai gyvybingos.	4	Kamienas štrimituojęs, atsikos dalys išpuvusęs.	Auga prie pat Minijos g., skverelyje ties 13 namu. Aptverta, yra informacinė lenta, pržiūrima.
3.2. Klaipėdos rajono savivaldybė															
3.3. Kretingos rajono savivaldybė															
3.4. Neringos savivaldybė															
3.5. Palangos miesto savivaldybė															
3.6. Škuodas rajono savivaldybė															
16.		2018-08-07	Gurecko liepa	Jadžiūtų g. 1, Klusiečiai, Aleksandrijos sen.	56°17'09,7"N 21°43'57,8"E	55	26		4,15		24	Laja tanki ir sveika	5	3,0 m auklyje yra plėtinė žaizda (išplyšus atšaka), bet atžalys. Daugias kamienas sveikas.	Auga privačios sodybos kieme. Pasiekiamas važiuojant keliu Nr.170 (Mažeikiai – Škuoda) prieš pat Aleksandriją, ties Klusieciais sukant į kairę (priešais). Nuorodų ir informacijos nėra, bet rasti lengva. Labai apžiūrima.
17.		2018-08-07	Mockaičių liepa	Mockaičių k., Barstyčių sen.	56°10'06,7"N 21°50'25,4"E	118	30		5,15		24	Laja sveika ir tanki, šakos nusvirusios ži žemės.	7	Sveikas.	Auga prie kelio Nr.4603 (Škuodas – Barstyčiai), netoli Barstyčių. Senose Mockaičių kaimo kapinėse. Šalia yra ženklas „Mockaičių kapeliai“. Nuorodų ar informacijos nėra, bet rasti lengva. Labai apžiūrima.
3.7. Šilutės rajono savivaldybė															
4. Marijampolės apskrėtis															
4.1. Kalvarijos savivaldybė															
4.2. Kazlų Rūdos savivaldybė															
4.3. Marijampolės savivaldybė															
18.		2018-07-10	Meškėnų liepa	Meškėnų k., Marijampolės sen.	54°32'54,4"N 23°27'53,0"E	101	12		6,1		16	Laja žema, bet plati ir tanki.	3	Saniai šilčiau viršaus. Kamieno vidus tuščias. Yra nemažų drevių.	Auga prie pat kelio A16 (Marijampolė – Preištis), apie 7 km nuo Marijampolės. Viršinė sutvirtinta lynais. Yra informacinė lentelė, gražiai pržiūrimas, bet kelys informacijos nėra.
4.4. Šakių rajono savivaldybė															
4.5. Vilkaviškio rajono savivaldybė															
19.		2018-07-10	Pajevonio liepa	Pajevonio k., Pajevonio sen.	54°31'33,1"N 22°49'33,6"E	156	26	6 (4,75 + 2,15)			17	Graži, tanki, sveika.	4	Trūkumėlis. Kamienai sveiki, du suaugę, trečias nuo šaknų.	Neįtraukta į jokius registrus (atsikro pavadinimo neturi). Gražiai pržiūrimas senėjimo pastangomis. Auga kaimo teritorijoje, rasti nesunku.
20.		2018-07-10	Šventakalnio liepa	Pajevonio k., Pajevonio sen.	54°31'47,3"N 22°49'46,0"E	159	25		3,5		22	Apaukoje laja retu, ypač nuo parko pusės – 2017 m smarkiai aplaužė vėtrė. Nušilžusios šakos pašalintos. Net ir likusi viršutinė lajos dalis nėra tanki, bet sveika.	3	Kamienas sveikas.	Liepa dažiūlapė. Auga prie pat smulkytos tarp pagrindinio kaimo kelio ir kelnelio į senias lapines ir baldynių. Auga pakelės griojuose. Informacijos nėra, tačiau gražiai pržiūrima (kaip ir visos senosios kapinės). Rasti lengva.
21.		2018-07-10	Jašinko liepa	Pajevonio k., Pajevonio sen.	54°31'19,6"N 22°49'43,4"E	149	24		5,8		25	Yra senų modžiūvisių šakų, bet jos pašalintos, o žaidžios gražiai apaugusios. Viršuje šakos sutvirtintos lynais. Būklė gera.	3	Kamienas sveikas	Auga kaimo pakraštyje. Geriausia užtauti nuo Vytauto Ddžiūjo g. – yra rodyklės. Auga šalia namo kelnelio. Aptverta nuo kelnelio pusės, yra informacinė lentelė. Rasti nesunku.
22.		2018-07-10	Kunigiškių pilakalnio liepa	Pajevonio k., Pajevonio sen.	54°31'24,3"N 22°50'13,0"E	139	22		5,3		16	Laja tanki, daug jaunų atžalų, stipriai žydianti.	4	Būvę penkos atšakos, bet viena neseniai šilžo ir dabar yra keturos. Išluzda dar nepasidėlinę, bet gražiai gyja. Būklė nebloga.	Auga ant Kunigiškių pilakalnio viršaus, kaimo gale. Neįtraukta į jokius registrus (atsikro pavadinimo neturi). Rasti nesunku.
23.		2018-07-10	Dabravolės daugiakamienė liepa	Dabravolės k., Pajevonio sen.	54°28'44,8"N 22°47'02,8"E	207	24		Bendra apimtis 7,6		20	Sveika, tanki	3	Visi kamienai sveiki	Auga Dabravolės pilakalnio papuldyje. Pasiekiamas važiuojant keliu 5102 (Pajevony – Vitytys). Pakelėje yra nuoroda. Rasti lengva. Liepa daugiakamienė, bet dar jauna.
5. Panevėžio apskrėtis															
5.1. Biržų rajono savivaldybė															
24.		2018-07-26	Nemunėlio Radviliškio liepa	Už Nemunėlio Radviliškio, prie Lietuvos - Latvijos sienos.	56°24'24,3"N 24°47'55,8"E	44	20	4			20	Sveika ir luba tanki, šakos minkštesios iki pat žemės.	6	Sveikas	Auga dirbamam lauke, pamiškėje, 2,5 km už Nemunėlio Radviliškio, važiuojant keliu Nr.1310. Jokios informacijos nėra. Nepržiūrima. Rasti nelengva.
5.2. Kupiškio rajono savivaldybė															





## 6.7. Šiaulių rajono savivaldybė

39.		2018-07-31	Lieporių liepa	Lieporiūk., Šiaulių kaimiškoji sav.	55°34'48,6"N 23°14'55,4"E	130	22	Bendra apimtis 5,2	24	Laja tanki, sveika, nusvirusi iki žemės.	5	Sveikas, 3,0 m aukštyje šakojasi į 3 atšakas	Auga dirbamiame lauke. Matosi nuo E77(A12) (Šiauliai – Kryžkalnis) kelio. Prie medžio yra stendas. Keliauos murotojų nėra.
40.		2018-07-31	Zukšikės liepa	Zukšikės k., Bubių sen.	55°48'24,6"N 23°03'56,2"E	122	24		20	Be šimters vakaru pusės aplyšiusi didele dalis medžio, todėl lajos toje pusėje nėra. Likusi lajos dalis sveika.	6	Be šimters vakaru pusės aplyšiusi dažniake atšaka ir kamienė didžiule žaizda.	Medžio aukštelyje tarp dviejų sodybių. Ant šlaito. Jokios informacijos nėra.
41.		2018-07-31	Ventos pakrantės liepa (AGB00028)	Stoties g. 89, Kuršėnai, Kuršėnų miesto sen.	55°59'10,1"N 22°55'55,1"E	96	32	4,05	18	Laja neplati, bet tanki. Apatinės šakos aukštai nugenėtos.	9	Kamienas sveikas	Auga Ventos upės pakrantėje, privačioje valdoje. Jokios informacijos nėra. Šalia auga ir didelis senas ąžuolas.
42.		2018-07-31	Šilėnų liepa	Šilėnų k., Kuršėnų kaimiškoji sen.	56°01'10,6"N 22°53'48,2"E	96	27	5,95	24	Laja labai tanki ir sveika, šakos nusvirusios iki žemės.	3	Kamienas tuščiaaviduris, 4,0 m aukštyje šakojasi į eilę atšakų.	Medis labai senas ir įspūdingas. Auga privačioje valdoje. Prūžirimas. Pasiekiamas važiuojant keliu Nr.4008 (Svraučių g., Kuršėnai), už miesto pasukus pagal rodyklę „Šilėnų malūnas“. Apie liepą informacijos nėra.
43.		2018-07-31	Agailių liepa	Agailių miškas, Kuršėnų kaimiškoji sen.	56°07'33,6"N 22°57'08,0"E	106	26	4,7	24	Laja nėra ir plati. Pakankamai sveika.	11	Kamienas tuščiaaviduris. Dažniule drevė.	Medis labai senas. Auga Agailių miške tarp kelių medžių. Rasti labai sunku. Šalia medžio yra informacinė lenta 2018 m tvarkyta arboristų.
44.		2018-07-31	Pušuoblių liepa	Agailių miškas, Kuršėnų kaimiškoji sen.	56°07'33,4"N 22°57'04,5"E	106	22	4,2	16	Laja nete, gyva tik viršūnė.	8	Kamienas tuščiaaviduris. Dažniule drevės.	Medis labai senas. Auga Agailių miške tarp kelių medžių, netoli Agailių lepos. Rasti labai sunku. Šalia medžio yra informacinė lenta 2018 m tvarkyta arboristų.


## 7. Tauragės apskritys

## 7.1. Jurbarko rajono savivaldybė

45.		2018-06-26	Antikalnės liepa	Antikalnės k., Veliūnos sen., Jurbarko r. sav.	55°05'19,4"N 23°14'26,0"E	52	25		4,2	20	Sveika, graži	10	2 m aukštyje šakojasi į dvi dideles. Nuo griovius pusės buvo ir trečia atšaka, bet jau seniai išliūžus. Pakankamai sveikas.	Auga ant stataus, tankiai apaugusios griovio krašto. Jokios informacijos nėra. Rasti labai sunku.
46.		2018-06-26	Raudonės liepa	Raudonės mstl., Raudonės sen., Jurbarko r. sav. Pamenimų regioninis parkas, Nemuno kraštovaizdžio draustinis.	55°05'48,0"N 23°07'53,0"E	49	30		6,1	28	Labai sveika ir gyvybinga.	6	Kamienas sveikas, 1,5-3,0 m aukštyje kamienas šakojasi į 6 atšakas Visos atšakos sveikos.	Raudonės dvaro parko prieš pat rūmus, šalia žuvisių karėvių kapo. Rasti lengva.

## 7.2. Pagėgių savivaldybė


## 7.3. Šilalės rajono savivaldybė

47.		2018-08-08	Zvingių liepa	Jūros g. 25A, Zvingių k., Pajūrio sen.	55°24'11,4"N 22°01'20,3"E	66	24	4,4		20	Apatinės šakos seniai nulūžusios arba apgenėtos, bet žaizdos sėkmingai užgyjusios. Viršuje laja tanki ir sveika.	7	Kamienas sveikas, nuo 6,0 m aukščio dvisakas.	Auga prie pat gatvės, tiesiai priešais gyvenvietės bibliotekos pastatą. Jokios informacijos nėra.
-----	--	------------	---------------	--	------------------------------	----	----	-----	--	----	--	---	---	---




## 7.4. Tauragės rajono savivaldybė

## 8. Telšių apskritys


## 8.1. Mažeikių rajono savivaldybė

48.		2018-08-07	Grūstės liepa	Grūstės k., Sedos sen.	56°11'29,7"N 22°02'32,9"E	118	18	3,8		17	Laja sveika, tanki. Šakos nulūžusios iki žemės.	3	Kamienas sveikas 3,0 ir 4,0 m aukštyje šakojasi atinkamai į 2 ir 3 atšakas.	Jokios informacijos nėra, į registrus neįtraukta. Auga kelio Nr.2701 (Seda – Ylkin) dešinėje pusėje, nuo Sedos pavaižius apie 4 km. Įspūdinga.
-----	--	------------	---------------	------------------------	------------------------------	-----	----	-----	--	----	---	---	---	--

## 8.2. Plungės rajono savivaldybė


49.		2018-08-07	Platelių liepa	Platelių miesto dvaro parkas	56°02'15,2"N 21°49'13,3"E	150	23	5,5		26	Laja sveika ir tanki.	6	Kamienas sveikas, 2,0 m aukštyje šakojasi į 3 atšakas.	Šalia lepos yra informacinė lenta. Liepa auga pietinėje parko dalyje. Tai storiausis iš labai senų liepų aljejos medžių, augančių pagal parko planą.
50.		2018-08-07	Verkiandžio liepa	M. Oginskio dvaro parkas, Plungė.	55°55'00,2"N 21°50'55,2"E	109	16	3,3		9	8,0 m aukštyje likusi tik viena gyva šaka.	8	Kamienas tuščiaaviduris, vidus išdėgęs. Nulūžusi 8,0 m aukštyje.	Auga tarp dviejų parko tvėnkinių rytinėje parko pusėje. Medžio parko katalogo numeris 13. Daugiau informacijos nėra.
51.		2018-08-07	M. Oginskio liepa	M. Oginskio dvaro parkas, Plungė.	55°54'59,5"N 21°50'09,3"E	114	27	4,8		30	Labai plati laja. Sveika	3	Kamienas sveikas	Auga vakarinėje parko dalyje. Medžio parko katalogo numeris 04.















## 9.3. Molėtų rajono savivaldybė

52.		2018-08-07	Žasūgalės liepa	Žasūgalės kalnas, Luokės sen.	55°51'15,3"N 22°23'51,5"E	202	24	Bendra apimtis 6,2. Storiausia 2,3.	21	Apačioje yra sausų aplūžusių šakų. Aukščiausiai sveika, tanki.	6	Keturkamienė. Visi kamieniai sveiki.	Auga Žasūgalės kalno viršuje. Vainuoti keliu Nr.4610 iki rodyklės „Žasūgalės kalnas“. Toliau sukiti pagal maršrutą iki poilsio aikštelės, dar toliau – pėsčiomis pažypti į kalno viršų. Apsupta beržų, šis toliau sunkokai pastebima. Buvusi sena tvorelė (sūžius). Daugiau informacijos nėra.
-----	--	------------	-----------------	-------------------------------	------------------------------	-----	----	-------------------------------------	----	--	---	--------------------------------------	--







## 9. Utenos apskritys

## 9.3. Molėtų rajono savivaldybė

53.		2018-07-26	Pavarių liepa	Netoli Niūronių k.	55°33'56,1"N 25°06'24,5"E	92	23	4,75		17	Laja netanki, šis ryšų pusės šakos išliūžusios.	6	5-6 m aukštyje išliūžusios kelios senos šakos, suiformavusios gilos drevės. Kamienas tuščiaaviduris.	Gražiai prižiūrinta, šalia yra informacinis stendas, keltyje rodyklė. Pasiekiamas važiuojant keliu Nr.1209 (Šėmyniškeliai – Niūronys), sukant pagal maršrutą „Pavarių almuo“. Pavaižius į kalną, yra nuoroda link lepos.
-----	--	------------	---------------	--------------------	------------------------------	----	----	------	--	----	---	---	--	--

9.3. Molėtų rajono savivaldybė													
9.3. Molėtų rajono savivaldybė													
9.4. Utenos rajono savivaldybė													
54.		2018-08-17	Grašių liepa	Grašių k., Tauragnų sen.	55°24'48,1"N 25°49'51,8"E	212	24,5	3,8	16	Labai kompaktiška, tanki, neplati, sveika laja.	8	Kamienas sveikas. 4,0 m aukštyje šakojasi į dvi atšakas.	Auga prie pat kelio Nr.4916, vedančio į Tauragnus, šalia sodybos Grašių kaime. Informacijos nėra. Rasti lengva.
55.		2018-08-17	Pilkenių liepa	Pilkenių k., Tauragnų sen.	55°27'49,2"N 25°50'43,8"E	190	20	5	16	Apatinės šakos apgenetos, aukščiau sveika.	8	Kamienas tuščiaaviduris. Didžianis drevis virš 2,0 m aukščio, kurios, pasak savininkų, plečiasi. Kamienas tankiai apaugęs atžalomis.	Išplūdina. Auga prie pat sodybos, prie centrinės kaimo gatvės. Pasiekiamas, važiuojant keliu Nr.4909 (Tauragnai – Gaidžiai) ir pasukus į Pilkenių kaimą. Informacijos nėra. Rasti lengva.
56.		2018-08-17	Varniškių liepa	Varniškių I k., Tauragnų sen.	55°25'08,9"N 25°57'36,9"E	164	27	4,3	23	Labai tanki ir sveika, šakos nulinkusios iki žemės	6	Kamienas sveikas.	Tik prie medžio yra informacinė lenta. Auga privačioje valdoje, tarp miškų. Kiemas yra dar viena pansūstis amžius liepa. Pasiekiamas, važiuojant keliu Nr.4930 (Tauragnai – Daunoriūnai) ir Daunoriūnose sukiant į pietus. Rasti sunku.
57.		2018-08-17	Žigo liepa	Mincios miškas, Tauragnų sen.	55°27'55,9"N 25°57'17,1"E	150	18	4,15	18	Laja sveika tik virš 8,0 m aukščio. Dar pakankamai gyvybinga.	8	Kamieno likusi gyva tik pietinė dalis. Kita dalis ištrūnijusi, didžiulė drevė.	Atrodo išplūdina. Auga miške tarp medžių. Informacijos nėra. Velnaiotis miško kelio Daunoriūnai-Mincis. Pervazuotas tilp per Zechulno upelį velnaiotis dar apie 600 m iki į kaimą atsizolijusio keliuko, už kurio matosi dar vienas keliukas su rodykle „Sukičių kapai“. Pirmojo keliuko pasukus eiti dar apie 300 m, kol pridedys pasmatys ežeras. Liepa yra dešinėje pusėje tarp medžių. Rasti sunku.
58.		2018-08-17	Pakalnių liepa	Pakalnių k., Lelinių sen.	55°25'43,7"N 25°28'28,1"E	161	26,5	3,7	22	Laja sveika, tanki.	7	3,0 m aukštyje šakojasi į tris dalis, bet viena liūzta.	Auga senoje darvietėje, Pagirnių ežero pačterėje. Yra nemaža senų liepų alkja. Tai storianis alkijos liepa. Toje pačioje darvietėje auga ir Pakalnių gluosnis. Informacijos nėra. Darvietė aplėista, neprežiūrima. Rasti sunkoka.
59.		2018-08-17	Degutinės liepos	Degutinės miškas, Sakutiškio sen.	55°18'54,1"N 25°44'59,0"E	153	30,0 – 33,0	2,40 + 2,25 + 2,30	Bendras – 22,0	Lajos sveikos, nepelchos, bet labai aukštos.	5,0 – 10,0	Kamienai sveiki	Auga miške, Netoli Vajusio ežero, prie pelkutes pakraščio. Greičiausiai tai buvusis sodybvietė, nes visos liepos auga šį vienos vietas, šy būna karu sodintos. Išplūdintos. Pasiekiamos, važiuojant keliu Nr.4905 (Labanoras – Sakutiškis), prieš pat Sakutiškio geležinkelio perėjimą sukiant į pietryčius(į kairę) ir važiuojant miško keliuku link Pavaiznio kaimo. Informacijos nėra. Rasti sunku.
9.5. Visagino savivaldybė													
9.6. Zarasų rajono savivaldybė													
10. Vilniaus apskritys													
10.1. Elektrėnų savivaldybė													
60.		2018-06-28	Abromiškių didžiulės liepa AGB00231	Abromiškių dvaro parkas	54°46'44,5"N 24°42'51,2"E	131	24	3,2	20	Sveika, tanki	5	Sveikas	Auga prieš pat dvaro rūmus, kairėje pusėje. Jokios informacijos nėra.
61.		2018-06-28	Abromiškių didžiulės liepa AGB00125	Abromiškių dvaro parkas	54°46'45,3"N 24°42'47,6"E	133	28	3,9	20	Laja sveika, nuaugusi į rytų pusę (link rūmų).	7	2 m aukštyje didelė drevė 148,5. Nuo 4 m drevikas. Daugiau pažėdinimų nematyti.	Auga už dvaro rūmų, kairėje pusėje. Jokios informacijos nėra.
10.2. Šalčininkų rajono savivaldybė													
10.3. Širvintų rajono savivaldybė													
62.		2018-07-18	Pagrių k. liepa	Pagrių k., Ailonių sen.	55°01'25,9"N 25°05'26,5"E	128	19	4,25	20	Sveika, bet retoka.	7	Kamienas sveikas. 4 m aukštyje šakojasi į keturias atšakas.	Pasiekiamas, važiuojant keliu Nr.4314 (Moltingimai – Ailonys).Prie pat smuklytos ir pagrių k., už autobusų stotelės. Praktiškai dvikamienis, tik suaugusių apaciųje.
63.		2018-07-18	Antaninavos k. liepa	Antaninavos k. Zibulų sen.	55°04'16,0"N 24°58'51,0"E	127	27	3,6	18	Sveika, tanki, bet neplati.	3	Sveikas, tiesus.	Pasiekiamas, važiuojant keliu Nr. 4301 (Širvintos – Zbulai) U2 pasukusiuo Antaninavos k. namo, pievoje. Auga viena. Graž, bet nėra labai sena.
64.		2018-07-17	Kernavės piliakalnių I liepa	Kernavės piliakalnių kompleksas	54°53'00,9"N 24°51'02,2"E	107	22	2,3	22	Laja sveika	5	2 m aukštyje yra drevė.	I ir II liepos auga greta. Informacijos nėra. Rasti lengva.
65.		2018-07-17	Kernavės piliakalnių II liepa	Kernavės piliakalnių kompleksas	54°53'00,9"N 24°51'02,2"E	107	24	2,9	22	Laja sveika	5	Kamienas tuščiaaviduris. Yra žaibo žymė.	I ir II liepos auga greta. Informacijos nėra. Rasti lengva.
66.		2018-07-17	Kernavės piliakalnių III liepa	Kernavės piliakalnių kompleksas	54°53'01,3"N 24°51'02,7"E	107	13	2,5	12	Laja tanki, bet susiformavusi į rytų pusę.	7	Šakojasi į dvi dalis, bet viena dalis nupjauta.	III ir IV liepos auga greta. Informacijos nėra. Rasti lengva.
67.		2018-07-17	Kernavės piliakalnių IV liepa	Kernavės piliakalnių kompleksas	54°53'01,3"N 24°51'02,7"E	107	18	3,1	17	Laja tanki, bet susiformavusi į rytų pusę.	4	Šakojasi į dvi dalis, bet 4 m aukštyje viena dalis nupjauta.	III ir IV liepos auga greta. Informacijos nėra. Rasti lengva.

## 10.4. Švenčionių rajono savivaldybė

68.		2018-08-16	Laužėnų liepa	Laužėnų k., Sarių sen.	55°04'28,1"N 25°59'36,9"E	171	27	4,6	23	Laja sveika ir tanki. Gniaužiai su šalia augančiu Laužėnų ūžuolu laja, todėl susiformavusi daugiau į pietų pusę.	8	Apačioje kamienas tuščiavilnis, aukščiausiai sveikas.	Auga greta Laužėnų ūžuolo, apvertu. Šalia yra siena kėntės su pavaldiniu. Kelyje yra nuoroda. Pašalima važiuojant keliu Nr.4406 (Sariai – Švenčionėliai), nuo Sarių pavažiavus apie 3 km.
69.		2018-08-16	Grybų liepos I	Grybų dvarvietė, Grybų k., Sarių sen.	55°05'05,6"N 25°59'23,4"E	177	30,0–31,0	2,5 + 3,0 (liūžas) + 2,5 + 2,3 + 2,9 + 2,3	10,0 – 15,0	Lajos nepelchūs, bet aukštos ir sveikos.	8	Viasos 5 liepos auga šalia (ankščiau buvo 6, bet viena jau liūžas). Keturių kamienai sveiki, vienas tuščiavilnis, šeštas liūžas.	Pasiekama važiuojant keliu Nr.4406 (Sariai – Švenčionėliai), nuo Sarių pavažiavus apie 3,5 km ir sukiant į dešinę (į šiaurę). Visi netoli Laužėnų ūžuolo ir liepos. Informacijos nėra.Parke auga daug (-30) senų liepų, kurių storis iki 3,5 m.
70.		2018-08-16	Grybų liepos II	Grybų dvarvietė, Grybų k., Sarių sen.	55°05'09,6"N 25°59'26,1"E	178	30	3,02 + 2,8 + 2,2 + 2,2	15,0 – 20,0	Lajos sveikos	8,0–10,0	Keturios liepos vienoje cilje. Kamienai sveiki	Pasiekama važiuojant keliu Nr.4406 (Sariai – Švenčionėliai), nuo Sarių pavažiavus apie 3,5 km ir sukiant į dešinę (į šiaurę). Visi netoli Laužėnų ūžuolo ir liepos. Informacijos nėra.Parke auga daug (-30) senų liepų, kurių storis iki 3,5 m.
71.		2018-08-16	Grybų liepos III	Grybų dvarvietė, Grybų k., Sarių sen.	55°05'07,1"N 25°59'25,2"E	178	30	3,3 + 2,5	12	Lajos labai siauros, bet sveikos.	10	Dvi liepos šalia vienos kitos. Kamienai sveiki.	Pasiekama važiuojant keliu Nr.4406 (Sariai – Švenčionėliai), nuo Sarių pavažiavus apie 3,5 km ir sukiant į dešinę (į šiaurę). Visi netoli Laužėnų ūžuolo ir liepos. Informacijos nėra.Parke auga daug (-30) senų liepų, kurių storis iki 3,5 m.
72.		2018-08-16	Medišionių liepa	Medišionių k., Švenčionių sen.	55°09'01,4"N 26°14'14,2"E	232	24	5,55	13	Laja gana siaura, bet gyvybinga.	9,5	Kamienas su drevėmis. Nuo 5,0 m šakojasi į dvi atšakas, kurių viena apliūžusi.	Auga Medišionių k. prie pat pagrindinio kelio. Tai storiausią grupės liepa. Šalia kelio auga daugiau panašaus amžiaus liepų. Pasiekama važiuojant keliu Nr.110 (Švenčionys – Adutiškis), nuo Švenčionių pavažiavus apie 5 km.
73.		2018-08-17	Jonikės liepa	Jonikės k., Labanoro sen.	55°11'44,3"N 25°39'17,7"E	150	26	3,5	21	Visame aukštyje yra sausų plonų šakų. Laja retoka, bet plati.	7,5	Kamienas sveikas. 7,5 – 8,0 m aukštyje šakojasi.	Auga privačioje valdoje, prie namo, pamšiki. Gražiai prižiūrima. Prie medžio yra informacinė lentelė. Pasiekama, važiuojant keliu Nr.114 (Molėtai – Kalknėnai), už Širmų sulankant į pietus (į dešinę) pagal nuorodą „Apvandar“. Toliau miško keliukas. Dėl miško keliukų kšaklumo rasti sunku.









## 10.5. Trakų rajono savivaldybė

--	--	--	--	--	--	--	--	--	--	--	--	--	--



## 10.6. Ukmergės rajono savivaldybė


--	--	--	--	--	--	--	--	--	--	--	--	--	--

## 10.7. Vilniaus miesto savivaldybė

74.		2018-07-17	Sapiegių parko liepa	Antakalnio g. 17, Vilnius	54°41'54,0"N 25°18'32,8"E	109	27	4,6	18	10 m aukštyje papildomai sutvirtinta lynais. Pakankamai sveika. Iš ryškios šakės šiek tiek retesnė.	7	Kamienas nuo gatvės pusės gumbuotas. Yra nedidelis drovis. 3,5 m aukštyje šakojasi į dvi atšakas.	AGB00130. Prie metalinės tvoros šalia Antakalnio g. Yra informacinė lentelė. Rasti lengva.
75.		2018-07-17	Keturkamienė didžiulė (Bernardinų sodų) liepa	Maironio g., Vilnius, Bernardinų sodas	54°40'59,7"N 25°17'53,1"E	94	26	4,2	20	Sveika	7	Sveikas	Nuo žemės auga du kamienai, kurie vėliau dar kartą šakojasi. Jokios informacijos nėra. Rasti lengva.
76.		2018-07-17	VU M. Daukšos kiemėlio liepa	VU M. Daukšos (storijos fakulteto) kiemelis, Universiteto g. 7, Vilnius	54°40'59,9"N 25°17'12,8"E	97	28	3,35	16	Sveika	4	Kamienas sveika. 3 m aukštyje šakojasi į dvi atšakas	Informacijos nėra. Rasti lengva.
77.		2018-07-17	Lazdynų liepa	Architektų g. 204, Vilnius	54°40'52,9"N 25°13'16,2"E	124	27	4,3	19	Aukšta, smarkiai apgenžta. Sveika, tanki.	8	Kamienas sveikas. 2,5 m aukštyje šakojasi į dvi atšakas. Anksčiau buvo rypų, bet viena nuklūžė ir nugriuvo, jos dais pulkita antžemės.	Vaikų loptelio-darželio „Obelkė“ teritorijoje, už pastato ant šlaito. Informacijos nėra. Rasti lengva.
78.		2018-07-17	Žvėryno šešiakamienė liepa	Narbuto g. 66, Vilnius	54°41'55,0"N 25°14'33,5"E	118	24	Bendra apimtis 6,5. Storiausias kamienas – 2,3	24	Sveika, bet noderanti.	6	Visi kamienai sveiki	UAB „Žemėlapių pasaulis“ kieme. Šalia medžio kėntės su užrašu, kad tai „Žvėryno vertybės“. Rasti lengva.
79.		2018-07-17	Pimėnovo parko I liepa	Smalninės g. 8, Vilnius (Pilaitės mikroraj.)	54°42'04,2"N 25°11'18,8"E	147	31	3,3	20	Apatinės šakos apliūžusios, viršuje laja sveika.	7	Sveikas	Auga senoje dvaro alėjoje. Už Smalninės g. 8 kėntės žemyn link tvenkinio. Aėja apačioje, tankiai apaugusi kėntis modžiais, bet matosi aškiai. Neprižiūrima, informacijos nėra. Rasti nesunku.
80.		2018-07-17	Pimėnovo parko II liepa	Smalninės g. 8, Vilnius (Pilaitės mikroraj.)	54°42'04,4"N 25°11'18,8"E	147	30	3,25	20	Apatinės šakos apliūžusios, viršuje laja sveika.	7	Sveikas	Auga senoje dvaro alėjoje. Už Smalninės g. 8 kėntės žemyn link tvenkinio. Aėja apačioje, tankiai apaugusi kėntis modžiais, bet matosi aškiai. Neprižiūrima, informacijos nėra. Rasti nesunku.
81.		2018-07-17	Pimėnovo parko likusios liepos	Smalninės g. 8, Vilnius (Pilaitės mikroraj.)	54°42'05,2"N 25°11'18,8"E	147							Už Smalninės g. 8 kėntės žemyn link tvenkinio. Aėja apačioje, tankiai apaugusi kėntis modžiais, bet matosi aškiai. Neprižiūrima, informacijos nėra. Rasti nesunku. Didelė labai senų liepų aėja. Be jau aukščiausiai aprašytų dviejų liepų, siliūkos dar bent 10 alėjos liepų. Labai įspūdingas!!!

## 10.8. Vilniaus rajono savivaldybė

82.		2018-07-18	Vyžuolonių dvaro liepų alėja	Vyžuolonių k., Paberžės sen.	54°56'28,6"N 25°17'31,5"E	172	22,0–26,0	1,5 – 3,0	15,0 – 25,0	Lajos sveikos	4,0–6,0	Kamienai sveiki	AGB00129. Pasiekama, važiuojant keliu Nr. 5207 (Paberžė – Nemencinė) – Pravažiavus Vyžuolonių ež., sukiant kairėn (į šiaurę). Didžiulė sena dvaro liepų alėja. Už dvaro pastato, pačterėje. Neprižiūrima. Jokios info. Rasti lengva.
83.		2018-08-16	Punžonių I liepa	Punžonių dvarvietė, Punžonių k., Buivydižių sen.	54°51'54,7"N 25°42'00,3"E	124	30	4,8	20	Laja sveika ir tanki.	7	Ląpa dvikamienė. Kamienas sveikas.	Auga ant Neries upės šlaito, senoje liepų alėjoje. Jokios informacijos nėra. Į registrus neįrašyta. Pasiekama važiuojant keliu Nr.5220 (Nemencinė – Buivydžiai) už Punžonių k. sukiant į šiaurę link Neries upės).

84		2018-08-16	Panžonių II kapa	Panžonių dvarvietė, Panžonių k., Buivydžiai sen.	58°51'54,7"N 25°42'59,3"E	124	20	3,6	24	Laja sveika ir tanki.	3	Kamieno apačioje yra užaugusi drevis.	Auga ant Neris upės slėnio, senoje lepu aliejuje, šalia I kapos. Jokios informacijos nėra, į registrus neįtraukta. Pasiekama važiuojant keliu Nr.5220 (Nemenčinė – Buivydžiai) už Panžonių k. sukant į šiaurę (link Neris upės).
----	--	------------	------------------	--	------------------------------	-----	----	-----	----	-----------------------	---	---------------------------------------	--