























Eil. Nr.	Nuotraukos	Tikrinimo data	Ažuolo pavadinimas	Vietovė	Koordinatės	Aukštis virš jūros lygio [m]	Medžio aukštis [m]	Kamieno apimtis (1.3 metro aukštyje) [m]	Lajos plotis [m]	Lajos būklė	Kamieno aukštis (iki šakų) [m]	Kamieno būklė	Pastabos	Ažuolo apsaugos lygis
<b>1. Alytaus apskritis</b>														
1.1. Alytaus miesto savivaldybė														
1.2. Alytaus rajono savivaldybė														
1.		2017-09-20	Punios šilo Gedimino ažuolas	Punios šilo 32-as kv., Nemuno kilpų regioninis parkas.	WGS 84 54°30'49,4"N 24°05'05,0"E LKS-94 X= 6041893.0188 Y= 505485.9993	65	32	4,3	22	Laja reta, bet sveika. Apatinės šakos sausos. Derantis	13	Kamienas sveikas	Įvažiavus į Punios šilą, neužilgo sukti į dešinę ir važiuoti pagal rodyklę „Bunkeris“. Už jo vietos dar pavažiavus apie 100 m yra aikštelė ir rodyklė „Ažuolai 200 m“. Kitokios informacijos ar nuorodų nėra. Visi Punios šilo ažuolai auga greta Nemuno, priešais Punelės žiotis. Teritorija ir ažuolai prižiūrimi. Ten pat auga daug panašaus amžiaus ažuolų. Dalis jų džiūna. Labai graži ir įspūdinga vieta.	
2.		2017-09-20	Punios šilo Saulės mūšio ažuolas	Punios šilo 32-as kv., Nemuno kilpų regioninis parkas.	WGS 84 54°30'49,2"N 24°04'58,5"E LKS-94 X= 6041886.6966 Y= 505369.0919	63	33	4,15	20	Laja reta, bet sveika. Apatinės šakos sausos. Derantis	15	Kamienas sveikas	-/-	
3.		2017-09-20	Punios šilo Vytauto ažuolas	Punios šilo 32-as kv., Nemuno kilpų regioninis parkas.	WGS 84 54°30'48,4"N 24°05'00,8"E LKS-94 X= 6041862.014 Y= 505410.4912	63	26	4,2	19	Laja susiformavusi į Nemuno pusę. Tanki, daug smulkesnių šakučių. Derantis.	8	Kamienas sveikas	-/-	
4.		2016-06-14	Storasis (Punios šilo) ažuolas	Giliai miške	WGS 84 54°32'23,5"N 24°02'54,5"E LKS-94 X= 6044799.8599 Y= 503136.7071	67	34	5,75	18,5	Apatinės storos šakos sausos, yra smulkių sausų šakų	9	Drevė šiaurės vakrų pusėje 0,8x0,25		
1.3. Druskininkų savivaldybė														
5.		2017-09-20	Latežerio ažuolas	Latežerio k., Viečiūnų sen.	WGS 84 53°58'20,1"N 24°06'23,8"E LKS-94 X= 5981636.0187 Y= 506994.3545	109	22	4,5	17	Daug nudžiūvusių šakų, ypač nuo ežero pusės. Centrinė dalis pakankamai sveika ir gyvybinga.	6	Kamieno apačia sveika, tik labai gumbuotas. Pažeistas žaibo. 3,0 m aukštyje šakojasi į kelias dalis, iš kurių viena išlūžusi, o dvi sausos. Centrinė atšaka sveika.	Ažuolas auga ant Latežerio kranto. Rasti sunku. Nėra jokių nuorodų ar informacijos.	
1.4. Lazdijų rajono savivaldybė														
6.		2017-09-14	Didysis Širvinto ažuolas	Metelių k., Seirijų sen., Metelių RP, Metelių kraštovaizdžio draustinis	WGS 84 54°16'58,2"N 23°45'01,2"E LKS-94 X= 5988401.4802 Y= 483644.089	110	31	5,2	20	Netanki, bet labia graži ir sveika laja. Vos kelios sausos apatinės šakos. Laja susiformavusi šiek tiek į vakarų (kelio) pusę.	6	Kamienas visiškai sveikas.	Ažuolas auga prie pat 181 kelio (Simnas – Seirijai), miške tarp Dusios ir Metelio ežerų, pravažiavus Metelių gyvenvietę. Ažuolas aptvertas, yra sena lentelė.	
7.		2017-09-14	Drevėtasis Širvinto ažuolas	Metelių k., Seirijų sen., Metelių RP, Metelių kraštovaizdžio draustinis	WGS 84 54°16'54,2"N 23°45'06,6"E LKS-94 X= 5988277.4869 Y= 483741.9218	112	24	4,6	24	Šakos gerokai smulkesnės, negu Didžiojo Širvino ažuolo, daug apatinių šakų nulūžusių. Lajapakankamai gyvybinga.	8,5	Viena kamienop dalis išpuvusi ir išlūžusi.	Auga greta Didžiojo Širvinto ažuolo ( už 50 m).	
8.		2017-09-20	Paveisiejų trikamenis ažuolas	Paveisiejų kaimas, Veisiejų sen.	WGS 84 54°05'24,9"N 23°36'43,4"E LKS-94 X= 5994831.78 Y= 474620.4379	128	24	5,1	22	Laja labia tanki ir sveika. Derantis. Daug apatinių šakų į kelio pusę nugenėtos arba patrupintos, todėl laja susiformavusi daugiau į lauko (pietų) pusę.	4,5	Kamienas sveikas. 2,0 m aukštyje šakojasi į 3 dalis.	Ažuolas auga prie 2510 žvyrkelio (Veisiejai – Kučiūnai). Ant ažuolo pakabinta lentelė. Pakelėse informacijos nėra.	
9.		2016-06-14	Ramanavo ažuolas	Kaimo pakraštį, prie kelio	WGS 84 54°23'00,0"N 23°27'15,9"E LKS-94 X= 6027515.7682 Y= 464559.7098	114	20	5,65	20	Apatinės storos šakos aplūžę, visoj lajoj yra sausų šakų	6	Drevių daug, išdegintas - rytuose 2,0x0,7 užmūryta drevė, šiaurės vakaruose 2,3x0,7 užmūryta drevė		

## 1.5. Varėnos rajono savivaldybė







10.		2016-05-24	Dargužių (Išlaužaitės) ažuolas	pamiškė	<b>WGS 84</b> 54°24'23.2"N 24°54'12.2"E <b>LKS-94</b> X= 6030326.6267 Y= 558649.3431	123	33,7	5,8	21	Yra sausų šakų	4,5	Didelė išdeginta drevė		
11.		2016-05-24	Dargužių ažuolas I	pamiškė	<b>WGS 84</b> 54°24'22.8"N 24°54'09.9"E <b>LKS-94</b> X= 6030313.73 Y= 558608.025	123	33	4,3	25	Kelios sausos šakos	3	Sveikas		
12.		2016-05-24	Dargužių ažuolas II	pamiškė	<b>WGS 84</b> 54°24'22.3"N 24°54'12.4"E <b>LKS-94</b> X= 6030298.8515 Y= 558653.3065	123	24,5	4,3	22	Lajos būklė puiki	3	Sveikas		
13.		2016-05-24	Dargužių ažuolas IV	miško pakraštys	<b>WGS 84</b> 54°24'21.7"N 24°54'05.9"E <b>LKS-94</b> X= 6030278.8023 Y= 558536.3269	123	36	4,5	18	Yra sausų šakų	6	Kelios nedidelės drevės šiaurinėje pusėje, prie šaknų		
14.		2016-05-24	Dargužių ažuolas V	pamiškė	<b>WGS 84</b> 54°24'22.9"N 24°54'14.7"E <b>LKS-94</b> X= 6030317.9312 Y= 558694.5452	123	28	4,7	23	Yra sausų šakų	4	Būklė gera		
15.		2017-09-20	Netiesų (Neciesų) I ažuolas	Netiesų k., Merkinės sen.	<b>WGS 84</b> 54°11'06,4"N 24°04'58,6"E <b>LKS-94</b> X= 6005322.0137 Y= 505413.9032	78	22	5,5	22	Laja nėra tanki, bet gyvybinga. Šakos labia "raitytos". Apačioje daug sausų šakų.	7	Apačioje yra nedidelė drevė, tačiau matosi, kad vidus išpuvęs. 4,0 m aukštyje šakojasi į dvi dalis. Vienoje dalyje matosi žaibo takas.	Auga Netiesų kaime (viena sodyba) prie Nemuno, privačioje valdoje, giliai miške. Labai garžiai prižiūrimas. Jokios informacijos nėra. Pasiekiamas iš kelio 5021 Merkinė – Ryliškiai) netoli Merkinės pasukus į vakarus (rodyklė į Maksimonis). Toliau apie 7 km važiuoti mišku. Kelias baigiasi prie Netiesų.	
16.		2017-09-20	Netiesų (Neciesų) II ažuolas	Netiesų k., Merkinės sen.	<b>WGS 84</b> 54°11'04,3"N 24°04'55,3"E <b>LKS-94</b> X= 6005257.027 Y= 505354.1464	76	22	5,35	20	Laja sveika, tanki. Derantis.	5	Kamienas sveikas. 2,0 m aukštyje šakojasi į tris dalis.	-/-	
17.		2017-10-18	Musteikos ažuolas	Musteikos k., Marcinkonių sen.	<b>WGS 84</b> 53°57'18,7"N 24°22'12,0"E <b>LKS-94</b> X= 5979796.1781 Y= 524284.1737	125	29	5,65	28	Labai sveika, simetriška ir graži laja. Būklė puiki.	5,5	Aapčioje kamieno vidus ištrūnijęs. 2,0 x 1,0 drevė nuo pat šaknų (iš kiemo pusės). Daugiau kamienas sveikas, jokių pažeidimų, ar žaibo kelio nėra.	Ažuolas auga etnografiniame Musteikos kaimo viduryje, Ažuolo g., privačios sodybos kieme, netoli buvusios, dar prof. T. Ivanausko įkurtos mokyklos. Jokios informacijos ar nuorodų nėra. Kaimas išsidėstęs plačiai, medis nuo pagrindinio kaimo keliuko matosi sunkiai, tai geriausiai klausti vietinių gyventojų.	
18.		2016-05-24	Salų (Žilinių) ažuolas	miške	<b>WGS 84</b> 54°22'23.6"N 24°36'40.5"E <b>LKS-94</b> X= 6026425.5331 Y= 539715.6096	141	27	5,3	13	Daug sausų šakų	6	Didelė drevė vakarinėje pusėj		
19.		2016-05-24	Zervynų ažuolas	kaime, prie sodybos	<b>WGS 84</b> 54°06'36.8"N 24°29'56.4"E <b>LKS-94</b> X= 5997099.9016 Y= 532629.1532	108	23,5	6,15	21	Sausos šakos viršūnėje, yra nulaužtų šakų	4,2	Didelė cementuota drevė vakarų pusėj		









20.		2018-07-12	Žiūrų I ąžuolas	Žiūrų k., Marcinkonių sen.	WGS 84	104	23	5,2	24	Laja sveika, simertiška, graži.	4	Visiškai sveikas, 3m aukštyje šakojasi į kelias atšakas. Būklė tiesiog puiki.	Auga ant šlaito, ties Ulos g. 5 ir 7 sklypu. Neįtrauktas į jokių registrus, informacijos nėra. Rasti lengva. Greta (Ulos g. 7 sklype) auga dar bent trys panašaus amžiaus įspūdingi ąžuolai. Deja namo šeimininkų nebuvo namuose (gyvena Vilniuje).
					54°08'42,9"N								
					24°23'57,7"E								
					LKS-94								
					X= 6000956.5613								
Y= 526091.8776													
21.		2018-07-12	Žiūrų II ąžuolas	Žiūrų k., Marcinkonių sen.	WGS 84	111	24	4,8	13	Laja stipriai (blogai) apgenėta. Apačioje daug atžalų, viršuje sveika.	10	Kamienas tuščiaviduris, žaizdotas. M aukštyje nupjauta viena atšaka. Būklė bloga	Auga privačiame sklype, kurio adresas Kalno g. 20. Neįtrauktas į jokių registrus, informacijos nėra. Rasti lengva.
					54°08'44,2"N								
					24°24'04,0"E								
					LKS-94								
					X= 6000997.3947								
Y= 526205.9836													
22.		2018-07-12	Žiūrų ąžuolai	Žiūrų k., Marcinkonių sen.	WGS 84								Greta Žiūrų I ąžuolo auga senas dvikamienis ąžuolas(kitoje keliuko pusėje), Ulos g. 7 sklype) auga dar bent trys panašaus amžiaus įspūdingi ąžuolai. Deja namo šeimininkų nebuvo namuose (gyvena Vilniuje).
					54°08'44,2"N								
					24°24'04,0"E								
					LKS-94								
					X= 6000997.3947								
Y= 526205.9836													

## 2. Kauno apskritis

### 2.1. Birštono savivaldybė







#### 2.2. Jonavos rajono savivaldybė

23.		2018-06-28	Ąžuolynės ąžuolas	Ąžuolynės k., Upninkų sen.	WGS 84	78	20	4,25	26	aukštyje išlūžusi didelė šaka, bet žaizda gražiai apauga. Laja nėra tanki, bet sveika ir labai plati.	2,5	Neaukštas, bet labai gražus ir sveikas.	A6 kelio atkarpos Jonava – Ukmergė pusiaukelėje sukta į Aklojo Ežero k. ir pavažiuoti tiesiai apie 1,5 km. Auga aikštėje prie keliuko. Jokių nuorodų nėra.
					55°08'15,5"N								
					24°28'50,8"E								
					LKS-94								
					X= 6111435.9582								
Y= 530655.288													
24.		2017-06-16	Lokėnėlių ąžuolas	<a href="#">Jonavos raj., Šilų sen.</a>	WGS 84	74	20	4,15	20	Be viršūnės (pažeista žaibo). Tiek viršuje, tiek apačioje yra didelių sausų šakų	4	3,0 m aukštyje kamienas pažeistas žaibo Prie žemės yra nedidelė drevė	Pasiekiamas nuo kelio A6 už Jonavos pasukus į kelią 1514 ir pirmoj sankryžoj pasukus į dešinę. ąžuolas auga lauke, pakeliui į pramogų parką „Lokės pėda“, prie įvažiavimo vartelių su užrašu. ąžuolo būklė prasta, nyksta.
					55°06'00,2"N								
					24°20'32,2"E								
					LKS-94								
					X= 6026425.5331								
Y= 539715.6096													
25.		2017-09-08	Gegužinės I ąžuolas	Gegučių k., Gegužinės miškas netoli Neries bei Lietavos upelio	WGS 84	49	20	5,5	15	Likusios gyvos derančios tik kelios šakos	8	Apačioje žaidų nematyti, tačiau 8,0 m aukštyje didžioji dalis kamieno šviežiai išlūžusi.	ąžuolas auga tankaus miško pakraštyje šalia mažo keliuko, ant šlaito, toliau į Neries upės pusę. Vieta sunkiai privažiuojama. Pasiekiamas važiuojant 1502 keliu (kelias A6 – Upninkai – Keižonys), ties Kežionimis sukant į vakarus miško keliuku. Paskutinius porą kilometrų reikia eiti pėsčiomis. Arba reikia važiuoti Palei Neries upę iš kitos pusės (nebandyta). Jokių nuorodų ar informacijos nėra.
					55°01'06,6"N								
					24°28'15,1"E								
					LKS-94								
					X= 6098171.3232								
Y= 530112.3415													
26.		2017-09-08	Gegužinės II ąžuolas	Gegučių k., Gegužinės miškas netoli Neries bei Lietavos upelio	WGS 84	53	24	5	26	Laja reta, bet visiškai gyvybinga. Dera.	4,5	Didesnių kamieno pažeidimų nematyti, tik viršuje viena kamieno dalis išlūžusi.	ąžuolas auga tankaus miško pakraštyje Prie pat mažo keliuko, ant šlaito, toliau į Neries upės pusę. Vieta sunkiai privažiuojama. Pasiekiamas važiuojant 1502 keliu (kelias A6 – Upninkai – Keižonys), ties Kežionimis sukant į vakarus miško keliuku. Paskutinius porą kilometrų reikia eiti pėsčiomis. Arba reikia važiuoti Palei Neries upę iš kitos pusės (nebandyta). Jokių nuorodų ar informacijos nėra.
					55°01'06,8"N								
					24°28'14,9"E								
					LKS-94								
					X= 6098177.4827								
Y= 530108.747													
27.		2017-09-08	Gegužinės III ąžuolas	Gegučių k., Gegužinės miškas netoli Neries bei Lietavos upelio	WGS 84	54	30	5,75	24	Kelios apatinės šakos sausos, likusi dalis sveika. Derantis.	7	Visiškai sveikas.	ąžuolas auga tankaus miško pakraštyje šalia mažo keliuko, į priešingą nuo Neries upės pusę. Vieta sunkiai privažiuojama. Pasiekiamas važiuojant 1502 keliu (kelias A6 – Upninkai – Keižonys), ties Kežionimis sukant į vakarus miško keliuku. Paskutinius porą kilometrų reikia eiti pėsčiomis. Arba reikia važiuoti Palei Neries upę iš kitos pusės (nebandyta). Jokių nuorodų ar informacijos nėra.
					55°01'08,8"N								
					24°28'09,0"E								
					LKS-94								
					X= 6098238.6118								
Y= 530003.5235													
28.		2017-09-08	Gegužinės IV ąžuolas	Gegučių k., Gegužinės miškas netoli Neries bei Lietavos upelio	WGS 84	55	27	4,85	24	Laja gyvybinga, sveika. Derantis.	7	Kamienas tuščiaviduris, iš šiaurės pusės apačioje didelė drevė.	ąžuolas auga tankaus miško pakraštyje šalia mažo keliuko, į priešingą nuo Neries upės pusę. Vieta sunkiai privažiuojama. Pasiekiamas važiuojant 1502 keliu (kelias A6 – Upninkai – Keižonys), ties Kežionimis sukant į vakarus miško keliuku. Paskutinius porą kilometrų reikia eiti pėsčiomis. Arba reikia važiuoti Palei Neries upę iš kitos pusės (nebandyta). Jokių nuorodų ar informacijos nėra.
					55°01'09,0"N								
					24°28'08,3"E								
					LKS-94								
					X= 6098244.7117								
Y= 529991.0472													





29.		2017-09-08	Gegužinės V ažuolas	Gegučių k., Gegužinės miškas netoli Neries bei Lietavos upelio	WGS 84	54	30	4,25	15	Stipriai apdžiūvusios šakos, gyva tik viršūnė. Daug smulkių šakelių.	5	Kamienas atrodo pakankamai sveikas, bet medis džiūsta. Po šaknimis nedidelė ola.	Ažuolas auga tankaus miško pakraštyje šalia mažo keliuko, į priešingą nuo Neries upės pusę. Vieta sunkiai privažiuojama. Pasiiekiamas važiuojant 1502 keliu (kelias A6 – Upninkai – Keižonys), ties Kežionimis sukant į vakarus miško keliuku. Paskutinius porą kilometrų reikia eiti pėsčiomis. Arba reikia važiuoti Palei Neries upę iš kitos pusės (nebandyta). Jokių nuorodų ar informacijos nėra.
					55°01'09,4"N								
					24°28'07,5"E								
					LKS-94								
					X= 6098256.9831 Y= 529976.7532								
30.		2017-09-08	Gegužinės VI ažuolas	Gegučių k., Gegužinės miškas netoli Neries bei Lietavos upelio	WGS 84	53	28	3,8	20	Laja sveika.	4	Kamienas visiškai sveikas	Ažuolas auga tankaus miško pakraštyje šalia mažo keliuko, į priešingą nuo Neries upės pusę. Vieta sunkiai privažiuojama. Pasiiekiamas važiuojant 1502 keliu (kelias A6 – Upninkai – Keižonys), ties Kežionimis sukant į vakarus miško keliuku. Paskutinius porą kilometrų reikia eiti pėsčiomis. Arba reikia važiuoti Palei Neries upę iš kitos pusės (nebandyta). Jokių nuorodų ar informacijos nėra.
					55°01'10,2"N								
					24°28'07,5"E								
					LKS-94								
					X= 6098281.7165 Y= 529976.5874								
31.		2017-09-08	Gegužinės VII ažuolas	Gegučių k., Gegužinės miškas netoli Neries bei Lietavos upelio	WGS 84	53	26	4,55	17	Laja reta, bet gyvybinga, susiformavusi į pietų pusę, link Neries.	7	Kamienas stipriai išgedęs. Buklė kritinė.	Ažuolas auga tankaus miško pakraštyje šalia mažo keliuko, į priešingą nuo Neries upės pusę. Vieta sunkiai privažiuojama. Pasiiekiamas važiuojant 1502 keliu (kelias A6 – Upninkai – Keižonys), ties Kežionimis sukant į vakarus miško keliuku. Paskutinius porą kilometrų reikia eiti pėsčiomis. Arba reikia važiuoti Palei Neries upę iš kitos pusės (nebandyta). Jokių nuorodų ar informacijos nėra.
					55°01'09,9"N								
					24°28'06,7"E								
					LKS-94								
					X= 6098272.3463 Y= 529962.4385								
32.		2017-09-08	Gegužinės VIII ažuolas	Gegučių k., Gegužinės miškas netoli Neries bei Lietavos upelio	WGS 84	52	30	5,1	30	Laja graži, gyvybinga, šiek tiek suformuota į pietų pusę, link Neries. Derantis.	7	Kamienas visiškai sveikas.	Ažuolas auga tankaus miško pakraštyje šalia mažo keliuko, į priešingą nuo Neries upės pusę. Vieta sunkiai privažiuojama. Pasiiekiamas važiuojant 1502 keliu (kelias A6 – Upninkai – Keižonys), ties Kežionimis sukant į vakarus miško keliuku. Paskutinius porą kilometrų reikia eiti pėsčiomis. Arba reikia važiuoti Palei Neries upę iš kitos pusės (nebandyta). Jokių nuorodų ar informacijos nėra.
					55°01'10,2"N								
					24°28'05,7"E								
					LKS-94								
					X= 6098281.5023 Y= 529944.6126								
33.		2017-10-05	Napoleono ažuolas	Gunių k., Gunių miškas	WGS 84	53	31	5,05	26	Šakos tvirtos ir sveikos. Kelios apatinės šakos sausos. Laja gyvybinga, deranti.	4,5	Kamienas sveikas, tik nuo 7,0 m iki žemės yra senas plyšimas (galimai žaibo kelias), apaugęs sveika žieve.	Medžio buklė tikrai gera. Auga mišriame miške, tuoj už Vėgėlės upelio, įtekančio į Nerį, šalia miško keliuko, besitęsiančio už Keižionių k. Jokios informacijos nėra.
					55°00'10,1"N								
					24°32'42,7"E								
					LKS-94								
					X= 6096459.0715 Y= 534879.6522								
34.		2017-09-08	Pereložų ažuolas	Pereložų kaimo kapinės	WGS 84	81	27	5,15	22	Laja gyvybinga, medis derantis. Apatinės sausos šakos nugėtos.	6	Aiškiai pažeistas žaibo. Apačioje atvirų dreivių nesimato, bet iš visų pusių yra žievės pažeidimų. 6,0 m aukštyje yra didelė tuščiaavidurė drevė. Viena dalis nudžiūvusi nuo pat viršūnės.	Auga sentikių kaimo kapinaitėse, prie pat miško keliuko. Jokių nuorodų ar informacijos nėra. Pasiiekiamas važiuojant 1502 keliu (kelias A6 – Upninkai – Keižonys), ties Karveliškiais sukant į vakarus miško keliuku.
					55°01'57,5"N								
					24°30'57,0"E								
					LKS-94								
					X= 6099765.2749 Y= 532976.7542								
35.		2017-06-08	Šilo miško ažuolas	Jonavos raj., Žeimių sen., Šilo miške. Teritorija priklauso Kėdainių miškų urėdijos Kėdainių girininkijai (277 kv., 3 skl.).	WGS 84	78	33,5	4,4	20	Kelios nedidelės nudžiūvusios šakos iki 8 m aukščio	8	Sveikas, jokių didesnių pažeidimų	Medis nutolęs nuo kelio 232 Žeimiai – Šėta, pusiaukelėje tarp Juškonių ir Šėtos. Ažuolas auga Šilo miško pietiniame pakraštyje. Nuo kelio nėra pastebimas. Tarp plento ir miško plyti atviras dirbamas laukas. Šalia auga dar keletas panašių duomenų ažuolų. Jokių nuorodų ar informacinių stendų nėra.
					55°15'20,1"N								
					24°14'45,6"E								
					LKS-94								
					X= 6098514.9949 Y= 515730.6798								
36.		2016-07-12	Šilo miško II ažuolas	Pamiškėj, ant miško ribos	WGS 84	78	32	3,9	17	Tik kelios sausos šakos	6	Šiaurės pusėje skeltas žaibo; gali būti sutrūnijęs - byra kirmgraužos	
					55°15'21,4"N								
					24°14'33,7"E								
					LKS-94								
					X= 6098554.4484 Y= 515519.1642								


2.3. Kaišiadorių rajono savivaldybė

37.		2017-07-17	Gastilijonų ažuolas	Rumšiškių sen., Kauno marių regioninis parkas.	WGS 84	60	25	5,3	15	Laja reta, likusios 5-6 storos žaliuojančios šakos.	8	Kamienas "susuktas, kaip sraigtas". Didelių pažeidimų nesimato, bet kamieno apačioje auga "grybai".	Auga ant Kauno marių kranto skardžio. Informacinė lenta tik prie pat ažuolo, daugiau jokių nuorodų nėra. Pasiiekiamas nuo Rumšiškių ir A1 kelio sankryžos pasukus į kelią 1835. Toliau važiuoti pagal rodykles „Rumšiškių pušis“. Privažiuavus paskutinę rodyklę eiti mišku į priešingą pusę (link Kauno marių), vėliau šlaito viršm į dešinę.
					54°52'18,2"N								
					24°09'09,0"E								
					LKS-94								
					X= 6081744.1932 Y= 509788.2531								


38.		2017-07-17	Karčiupio miško ąžuolas	Kaišiadorių raj. sav., Karčiupio miškas	WGS 84	77	35	5,9	25	Labai sveika, tik aukštai kelios sausos išlūžusios šakos.	12	Iki 12 m tiesus ir tik po to šakojasi. Atrodo visiškai sveikas, tik šiaurės vakarų pusėje apačioje yra užgijusi nemaža išlauža.	Išpūdingų matmenų ąžuolas. Informacinė lenta yra tik prie paties ąžuolo, rasti sunkoka. Auga Karčiupio miške, apie 1 km į šiaurės rytus nuo Grabučiškių. Pasiekiamas nuo kelio Grabučiškės – Praveniškės pasukus į lauko keliuką, vedantį šalia aukštos įtampos elektros linijos. Vėliau eiti pirma kvartaline linija į dešinę. Smarkiai užaugęs jaunuolynas, todėl iš tolo nėra matomas.
					54°54'12,1"N								
					24°10'26,6"E								
					LKS-94								
					X= 6081558.8284 Y= 511172.2694								
39.		2017-07-17	Karčiupio miško II ąžuolas	Kaišiadorių raj. sav., Karčiupio miškas	WGS 84	78	30	4,6	19	Šakos gerokai smulkesnės negu Karčiupio ąžuolo	10	Būklė panaši, kaip Karčiupio ąžuolo tik pažeidimas iš pietų pusės.	Šalia Karčiupio miško ąžuolo.
					54°54'12,6"N								
					24°10'26,9"E								
					LKS-94								
					X= 6085284.2667 Y= 511168.3562								
40.		2017-07-17	Rumšiškių miško ąžuolas	Rumšiškių sen., Kauno marių regioninis parkas.	WGS 84	74	28	4	15	Laja sveika, bet netanki	11	Kamienas gražiai nusivalęs nuo šakų. ąžuolas buvo dvikamienis, 2010 m. vieną kamieną nulaužė vėtra. Šiuo metu nuvirtęs kamienas pašalintas, telikęs jo pagrindas. Stovinčiame kamieni (pietų pusėje) likusi drevė, atsivėrusi po antrojo liemens nulaužimo.	Jokių nuorodų ar informacijos nėra. Rasti sunku. Pasiekiamas pagal rodykles, vedančias geros kokybės miško keliais link Rumšiškių miško pušies. Maždaug pusiaukelėje, pasukama į pietryčius. Artėjant prie ąžuolo miško kelias suprastėja, paskutinėje 200 m atkarpoje apaugęs augmenija, darosi sunkiai pravažiuojamas. Nuo keliuko iki medžio reikia praeiti apie 100 m per krūmokšnius.
					54°52'17,6"N								
					24°10'44,5"E								
					LKS-94								
					X= 6081729.6724 Y= 511490.9913								
41.		2017-07-17	Rumšiškių miško II ąžuolas	Rumšiškių sen., Kauno marių regioninis parkas.	WGS 84	75	29	4	17	Laja sveika.	10	Kamienas sveikas, tiesus, gražiai nusivalęs.	Šalia Rumšiškių miško ąžuolo.
					54°52'17,3"N								
					24°10'45,8"E								
					LKS-94								
					X= 6081720.4111 Y= 511496.3638								
42.		2016-06-14	Sekionių (Darsūniškio) ąžuolas	kaimo kapinėse	WGS 84	54	24	7,15	15,5	Yra sausų nugenėtų šakų, bet medis pakankamai gyvybingas. Storos apatinės šakos nupjautos, apkalta skarda.	5	Drevės užtaisytos skarda - šiaurės vakarų pusėje 1,8x0,8; šiaurės rytų pusėje 2,0x0,8.	
					54°41'49,6"N								
					24°05'30,6"E								
					LKS-94								
					X= 6062303.6676 Y= 505919.7962								
43.		2017-07-17	Uogintų ąžuolas	Uogintų k., Kaišiadorių raj. sav.	WGS 84	93	19	4,7	15	Labai sveika ir tanki laja užpildymas 80-90 %. Šakos sveikos iki pat apačios, laja pilnai simetriška.	3	Kamienas visiškai sveikas	Toli dirbamuose laukuose. Informacinė lentelė yra tik prie pat ąžuolo, daugiau jokių nuorodų nėra.
					54°51'27,2"N								
					24°19'21,6"E								
					LKS-94								
					X= 6080204.5104 Y= 520717.6789								


2.4. Kauno miesto savivaldybė


44.		2018-06-26	Kauno ąžuolyno I ąžuolas (AGB 00001)	Kauno miesto ąžuolyno parkas	WGS 84	67	26	5,05	20	Laja galinga. Yra sausų šakų visoje lajoje. Iki 10 m aukščio laja tvarkingai nugenėta.	7	Pakankamai sveikas, nuo 2 m dvikamienis	Kauno miesto ąžuolyno parke, šalia pagrindinio tako. Medžio invent. numeris parko sąrašo 190. Papildomos informacijos nėra.
					54°54'07,1"N								
					23°56'49,0"E								
					LKS-94								
					X= 6085101.6287 Y= 496597.1641								
45.		2018-06-26	Kauno ąžuolyno II ąžuolas (AGB 00003)	Kauno miesto ąžuolyno parkas	WGS 84	74	22	4,15	14	Sausos šakos apgenėtos. Laja sveika, nors sausų šakų matosi visoje lajoje.	10	6-7 m aukštyje nupjautos sausos šakos vietoje yra atsivėrusi drevė. Daugiau pažeidimų nematyti.	Kauno miesto ąžuolyno parke, šalia Radvilėnų pl. posūkio. Medžio invent. numeris parko sąrašo 22. Papildomos informacijos nėra.
					54°53'56,8"N								
					23°56'57,8"E								
					LKS-94								
					X= 6084783.0726 Y= 496753.7139								
46.		2018-06-26	Kauno ąžuolyno III ąžuolas (AGB 000013)	Kauno miesto ąžuolyno parkas	WGS 84	76	28	5,05	27	Laja plati. Daug nulūžusių sausų šakų	4,5	Būklė pakankamai gera. Tiek šiaurės, tiek pietų pusėje matosi žaibo žymė	Kauno miesto ąžuolyno parke, netoli nuo Vydūno al. Medžio invent. numeris parko sąrašo 15. Papildomos informacijos nėra.
					54°54'09,5"N								
					23°56'41,4"E								
					LKS-94								
					X= 6085175.9329 Y= 496461.8218								
47.		2017-07-17	Taikos kalno ąžuolas	Kauno m.	WGS 84	58	20	5,25	12	Gyvos tik trys viršutinės storosios šakos. Kitos šakos gražiai nugenėtos, žaizdos užtaisytos.	12	Kamienas pakankamai sveikas, tik labai gumbuotas. Drevių nėra.	Auga šalia dviračių ir pėsčiųjų tako, einančio tarp Kauno marių ir Kamaldulių vienuolyno.
					54°52'27,7"N								
					24°01'21,4"E								
					LKS-94								
					X= 6082027.4791 Y= 501451.206								

48.		2017-07-17	Taikos kalno II ažuolas	Kauno m.	WGS 84	56	24	4,4	20	Iš šiaurės pusės yra nulūžusių šakų, aukščiau vainikas sveikas ir pakankamai gyvybingas.	5	Kamienas sveikas.	Auga už 50 m nuo Taikos kalno ažuolo šalia to paties dviračių ir pėsčiųjų tako. Jokios informacijos nėra.
					54°52'26,2"N								
					24°01'25,0"E								
					LKS-94								
					X= 6081981.1258								
Y= 501515.4027													


2.5. Kauno rajono savivaldybė


49.		2017-06-08	Ažuolas „Galiūnas“	Babtų sen., Bakšių miškas	WGS 84	53	34	5	22	Šiaurinė pusė iki 10 m aukščio yra kelios storos sausos šakos. Laja sveika, simetriška	4	Prie šaknų yra kelios žvėrelių olas. Sveikas, drevių nėra. 3,5 m aukštyje kamienas šakojasi į dvi dalis	Lengviausiai pasiekiamas nuo kelio 1906 Babtai – Kėdainiai ties Pakapiais pasukus į kelią 1916 Pakapiai – Vandžiogala. Pavažiavus apie 1,5 km sukti į dešinę link laukuose matomo nedidelio miškelio. Jokių rodyklių ar ženklų nėra. Medis auga šiauriniame drėgno lapuočių miško kampe, apie 100 m nuo keliuko, supamas tankių krūmokšnių, iš toliau nėra pastebimas.
					55°08'40,0"N								
					23°52'50,3"E								
					LKS-94								
					X= 6112094.4125								
Y= 492390.5788													


50.		2016-06-14	Karvelių ažuolas	laukuose, netoli Kamšos miško	WGS 84	83	20	7,5	21	Storos apatinės šakos nupjautos, yra smulkesnių sausų šakų	3,5	Išpuvęs, vakaruose drevė 0,8x0,4 užcementuota	
					54°54'26,5"N								
					23°47'17,7"E								
					LKS-94								
					X= 6085720.6518								
Y= 486420.767													


51.		2016-06-10	Vaišvydavo s ažuolas	medelyno teritorija	WGS 84	75	28,4	5,6	21,7	Kelios apatinės šakos sausos	5,8	Šiaurės ir vakarų pusėje drevės prie šaknų	VĮ Dubravos eksperimentinė-mokomoji miškų urėdija medelyno teritorijoje, už tvoros.
					54°50'23,9"N								
					24°02'21,3"E								
					LKS-94								
					X= 6078200.5146								
Y= 502521.2521													


2.6. Kėdainių rajono savivaldybė


52.		2017-06-08	Grinių ažuolas	Pernaravos sen., Grinių k.	WGS 84	68	18	5,8	16	Vainikas pakankamai sveikas, storosios šakos žalios, sveikos, yra kelios nedidelės sausos šakos.	5	Kamieno vidurys išpuvęs. Pietų pusėje 5 m aukštyje didelė išlauža. Prie šaknų, pažeme – ola.	Kapinaitėse prie pat kelio 3514 Josvainiai – Ariogala, ant Angirių tvenkinio kranto
					55°17'12,7"N								
					23°43'09,0"E								
					LKS-94								
					X= 6127975.5669								
Y= 482160.3544													

53.		2016-05-18	Mikalojaus Daukšos ažuolas	miesto ribose, prie gy. namų	WGS 84	53	19,3	5,6	17,8	Yra nupjautų sausų šakų	4	Nedidelė drevė prie šaknų	
					55°19'26,1"N								
					23°58'37,1"E								
					LKS-94								
					X= 6132064.4079								
Y= 498538.5453													


54.		2016-07-12	Šventybrasčio ažuolas I	šlaite tarp upel. ir bažnyčios, kapinių	WGS 84	41	30	5,95	21	Apgenėtos storos sausos šakos. Sausos šakos apatinėje lajos dalyje	4	Cementuotos nedidelės drevės aplink kamieną	
					55°25'15,9"N								
					24°02'58,5"E								
					LKS-94								
					X= 6142880.7226								
Y= 503139.0976													

55.		2016-07-12	Šventybrasčio ažuolas II	šlaite tarp upel. ir bažnyčios, kapinių	WGS 84	42	25	4,1	21	Yra sausų šakų. Stelbiamas iš šiaurės pusės, laja formuojasi pietų kryptimi	5	Sveikas, šiek tiek gumbuotas	
					55°25'15,9"N								
					24°02'59,3"E								
					LKS-94								
					X= 6142880.7326								
Y= 503153.1664													




56.		2016-07-12	Šventybrasčio ažuolas III	šlaite tarp upel ir bažnyčios, kapinių	WGS 84	44	27	5,2	15,5	kelio storos š. nupjautos ar nulūžę	5,5	Pakankamai sveikas	
					55°25'15,3"N								
					24°03'00,1"E								
					LKS-94								
					X= 6142862.1912								
Y= 503167.2485													

57.		2016-07-12	Šventybrasčio ažuolas IV	šlaite tarp upelio ir bažnyčios, kapinių	WGS 84	46	28	6,1	21	Visoj lajoj yra sausų šakų	4	Užcementuotos drevės prie šaknų	
					55°25'15,2"N								
					24°03'02,6"E								
					LKS-94								
					X= 6142859.1311								
Y= 503211.2159													

## 2.7. Prienų rajono savivaldybė

58.		2016-06-14	Gojaus miško ąžuolas	miško pakraštys	WGS 84	82	38	6,5	20	Būklė puiki	12	Drevė vakarų pusėje 1,5x0,3; pakankamai sveikas	
					54°34'06,6"N								
					24°16'53,1"E								
					LKS-94								
					X= 6048022.503								
Y= 518198.0998													






## 2.8. Raseinių rajono savivaldybė

59.		2018-06-26	Ančakių ąžuolas	Ančakių k., Raseinių sen., Raseinių r. sav.	WGS 84	92	19	5,85	25	Labai graži, tanki ir plati laja, tik viršūnėje viena sausa šaka. Derantis.	4	Išoriškai sveikas, gražiai apgenėtas, žaizdos gražiai apauginėja. Deja vidus tuščias (apačioje nedidelė kiaurymė pro kurią matosi tuštuma).	Jokios informacijos nėra. Auga privačioje valdoje, į jokių registrus neįtrauktas. Gražiai prižiūrimas. Šeiminiškai neprištarauja dėl valstybės saugomo statuso suteikimo.
					55°23'43,2"N								
					23°06'09,4"E								
					LKS-94								
					X= 6140379.8547								
Y= 443150.595													
60.		2017-06-08	Gražusis Plauginių miško ąžuolas	Miške šalia Plauginių, Raseinių raj. Priklauso Raseinių miškų urėdijos Padubysio g-jos (36 kv.) teritorijai (Šiluvos sen.)	WGS 84	129	32	5,8	23	Būklė puiki, pažeidimų nesimato	10	Būklė puiki, pažeidimų nesimato	Pasiekiamas 4 km važiuojant žvyruotu miško keliu pagal įrengtas nuorodas iš kelio 148 Raseiniai - Tytuvėnai – Radviliškis („Gražusis ąžuolas“ 3,5 km), pusiaukelėje tarp Raseinių ir Šiluvos, ties Bedančiais. Prie jo veda 350 m ilgio pažintinis takas.
					55°27'39,3"N								
					23°06'23,3"E								
					LKS-94								
					X= 6147676.4162								
Y= 443488.9328													
61.		2017-06-08	Mikalojaus Daukšos ąžuolas	Betygalos miestelis	WGS 84	86	28	4,7	16	5-6 m aukštyje yra kelios smulkios apdžiūvusios šakos. Laja sveika, simetriška, gyvybinga.	6	Kamienas sveikas, 3 m aukštyje yra kelios senos nupjautos šakos. Žaizdos apaugusios. Didesnių kamieno pažeidimų nėra.	Pačiame miestelio centre prie bažnyčios yra nuoroda. ąžuolas auga Vieviršės upelio šlaite.
					55°21'51,0"N								
					23°21'58,8"E								
					LKS-94								
					X= 6136727.086								
Y= 459825.4789													





## 3. Klaipėdos apskritis

## 3.1. Klaipėdos miesto savivaldybė

## 3.2. Klaipėdos rajono savivaldybė

62.		2017-10-10	Lūžgalių ąžuolas	Lūžgalių k., Priekulės sen.	WGS 84	7	21	7,2	26	Visas apaugęs smulkiais šakelėmis. Aukščiau laja sveika ir tanki.	3,5	Labai storas ir „kresnas“ iki šakojimosi (3,5-4,0 m aukštyje) kamienas. Vizualiai sveikas.	Lūžgalių k. yra Dituvo sodų bendrijoje. ąžuolas auga Dituvo g., tarp namų, šalia vyksta nauja statyba. ąžuolas aptvertas metaline tvorele. Nuo kelio labai pastebimas. Nėra jokios informacijos.
					55°35'09,0"N								
					21°14'41,9"E								
					LKS-94								
					X= 6164663.6704								
Y= 326331.3595													
63.		2017-10-10	Priekulės (G.Posernos) ąžuolas	Priekulė	WGS 84	4	25	4,8	30	Laja sveika ir tanki.	5	Kamienas sveikas. 3,0 m aukštyje šakojasi į dvi dalis.	Priekulės miesto Vingio parkas. ąžuolas, kaip ir visas parkas gražiai prižiūrimas. Deja, pakilus vandens lygiui Minijoje, dažnai apsemiamas. Jokios informacijos nėra.
					55°33'18,7"N								
					21°19'28,6"E								
					LKS-94								
					X= 6161058.1836								
Y= 331218.8206													
64.		2017-10-11	Rudaičių ąžuolas	Klaipėdos r. sav., Vėžaičių sen., Rudaičių k., Kretingos miškų urėdijos Mikoliškių g-jos (904 kv., 7 skl.) teritorija, Minijos senslenio valstybinis kraštovaizdžio draustinis	WGS 84	61	26	5,4	30	Labai tvirta, sveika ir galinga laja.	5,5	Kamienas sveikas. Jokių matomų pažeidimų nėra.	Auga ant Žvelsos upės (kairysis Minijos intakas) skardžio, šalai didelės griovos, lapuočių apsuptyje. Šalia ąžuolo pastatyta (ryškiai savavališkai) stoginė-pašiūrė. Nei keliuose, nei prie ąžuolo nėra jokios informacijos. Pasiekiamas važiuojant 2230 keliu (Vėžaičiai – Kartena) ir sukant į kalną, į Rudaičių (yra kelio ženklas). Už Rudaičių pavažiavus apie 1,5 km, už nedidelio miškelio sukta lauko keliuku į kairę (į šiaurės vakarus). Keliukas pravažiuojamas tik esant geram orui. ąžuolas uaga už dirbamo lauko ir nuo žvyrkelio sunkiai pastebimas.
					55°45'37,8"N								
					21°27'24,6"E								
					LKS-94								
					X= 6183589.837								
Y= 340396.0533													
65.		2017-10-10	Svencelės ąžuolas	Svencelės k., Priekulės sen.	WGS 84	2	25	4,55	32	Labai graži, sveika ir plati laja. Derantis	4,5	Visiškai sveikas.	Pagal vietinių gyventojų pasakojimus, apie 150 m amžiaus. Auga Svencelės kaime, tarp sodybų, ant Kuršių marių kranto. Pasiekiamas važiuojant pamariu, 2206 keliu iš priekulės į Kintus, už jėgos aitvarų (kaitų) stovyklos. Jokios informacijos kelyje nėra.
					55°29'10,4"N								
					21°15'07,2"E								
					LKS-94								
					X= 6153562.8718								
Y= 326335.6392													
66.		2018-08-08	Šernų ąžuolas	Kretingos miškų urėdijos Šernų g-jos (25 kv.) teritorija, Šernų miškas	WGS 84	9		4,7					Miške, Minijos upės kairiajame šlaite. Nudžiūvęs. Šalia yra daugiau senų ąžuolų. Pasiekiamas nuo kelio Nr2202, Šernų kaime sukant į šiaurę, į miško keliuką. Pavažiavus apie 0,7 km, toliau pėsčiomis, mišku link Minijos upės.
					55°38'41,7"N								
					21°18'44,1"E								
					LKS-94								
					X= 6171071.5082								
Y= 330825.9019													





## 3.3. Kretingos rajono savivaldybė

67.		2017-10-09	Grūšlaukės (Plokščių) ąžuolas	Plokščių k., Darbėnų sen.	WGS 84	44	10	6,8	15	Likusios tik kelios gyvos apatinės šakos	8	Kamienas išdegęs ir lūžęs. Likusi tik nedidelis kraštas sveikos medienos. Degė 2015 m ir yra didelė tikimybė, kad buvo padegtas.	Ąžuolas stovi už dirbamo lauko, netoli geležinkelio. Aptvertas sena tvorele. Nuorodų ir informacijos nėra. Pasiekiamas nuo Salantų važiuojant 2305 keliu ir, pravažiuavus Grūšlaukę, sukant į 2319 kelią, į Plokščius. Už jų dar šiek tiek pavažiavus, toliau reikia eiti pėsčiomis.
					56°06'55,6"N								
					21°21'09,2"E								
					LKS-94 X= 6223331.1499 Y= 335366.4186								
68.		2018-08-07	Sauserių ąžuolas	Sauserių k., Kūlupėnų sen.	WGS 84	59	27	4,8	30	Laja visai sveika	5	Kamienas sveikas.	Labai įspūdingas. Neprižiūrimas, apverstas šiukšlėmis, apaugęs krūmais. Pasiekiamas važiuojant iš Kūlupėnų pagal geležinkelį einančia Salanto g. Toliau sukti pagal rodyklę „Sauserių piliakalnis“. Iš toliau nėra matomas.
					55°57'31,5"N								
					21°31'06,0"E								
					LKS-94 X= 6205510.8072 Y= 345046.1267								
69.		2018-08-07	Tamožinės ąžuolas	Tamožinės miškas, Kūlupėnų sen.	WGS 84	59	24	4,3 (4,7 matuojant nuo šaknies kaklelio apačios)	20	Laja reta, apatinės šakos nulūžusios Yra sausų storų šakų (10-15%).	7	Kamienas sveikas (vizualiai).	Ąžuolas auga pietinėje Tamožinės miško dalyje, šalia senkelio, vadinamo Prancūzkeliu. Auga ant upelio šlaito. Aptvertas sena tvorele. Šalia informacinė lenta, prie žyrvkelio (Salanto g.) yra rodyklė.
					55°58'06,0"N								
					21°31'23,4"E								
					LKS-94 X= 6206566.416 Y= 345386.0739								
70.		2017-10-09	Vaineikupio ąžuolas	Vaineikių k., Darbėnų sen.	WGS 84	43	21	5,1	10	Gyva likusi tik viena šaka.	8	Kamienas perplyšęs pusiau ir didžioji ąžuolo dalis nuvirtusi (greičiausiai visai neseniai dar šiais metais). Žioji milžiniška žaizda.	Auga Vaineikių kaimo kapinaitėse. Pasiekiamas nuo Darbėnų važiuojant 2323 keliu iki Vaineikių ir, po to sukant į kelią 2301 link Šukės (į pietus). Pavažiavus api 0,9 km ir kirtus Vaineikupio upelį, dešinėje pusėje, už kokio 0,1 km matosi kapinaitės. Jokios informacijos ar nuorodų nėra.
					55°59'58,2"N								
					21°20'52,5"E								
					LKS-94 X= 6210440.428 Y= 334582.2381								



## 3.4. Neringos savivaldybė




## 3.5. Palangos miesto savivaldybė

## 3.6. Skuodo rajono savivaldybė

71.		2017-10-09	Krakių ąžuolas	Krakių k., Mosėdžio sen.	WGS 84	41	22	4,8	23	Laja netanki. Pusė baigia nudžiūti dėl daugkartinių žaibo pažeidimų	2,5	Kamienas beveik nuo apačios dvišakas. Viena kamieno dalis stipriai pažeista žaibo (tame tarpe ir šiais metais) ir baigia nudžiūti..	Auga privačios namų valdos kieme, Krakių kaimo pakraštyje šalia 3710 kelio (Skuodas – Mosėdis). Nuo kelio gerai matomas. Jokios informacijos nėra.
					56°11'38,1"N								
					21°34'31,2"E								
					LKS-94 X= 6231554.6297 Y= 349523.8879								
72.		2017-10-09	Margininkų ąžuolas	Margininkų k., Ylakių sen.	WGS 84	111	25	4,35	30	Labai plati, tanki ir sveika laja. Sausų šakų nėra, senos tvarkingai nugenėtos.	4	Kamienas visiškai sveikas.	Ąžuolas auga kraštinėje kaimo sodyboje, gražiai prižiūrimas. Pasiekiamas važiuojant 170 keliu (Mažeikiai – Skuodas) tarp Židikų ir Ylakių. Jokios informacijos nėra.
					56°18'43,0"N								
					21°57'00,7"E								
					LKS-94 X= 6243935.6942 Y= 373174.7796								
73.		2017-10-09	Žukausko ąžuolas	Kalnėnų k., Ylakių sen.	WGS 84	78	30	4,3	25	Laja netanki. Apatinės šakos iki 9,0 m aukščio sausos arba nulūžusios. Aukščiau laja sveika ir simetriška.	9	Kamienas sveikas, tik vienoje pusėje matyti nedidelė ola po šaknimis.	Prie ąžuolo nulūžusi lentelė su pavadinimu, daugiau jokios informacijos niekur nėra. ąžuolas auga tankiame lapuočių miške, prie 3719 kelio į I. Navidansko (Žemaičių) botanikos parką, neprivažiavus tvenkinių. Nuo kelio nepastebimas, tačiau maždaug toje vietoje prie pat kelio auga kitas panašaus amžiaus dar niekur nežymėtas ąžuolas.
					56°17'19,8"N								
					21°48'26,3"E								
					LKS-94 X= 6241635.9941 Y= 364253.6546								
74.		2017-10-09	Žukausko II ąžuolas	Kalnėnų k., Ylakių sen.	WGS 84	80	25	4,05	22	Laja gyvybinga. Nuo kelio pusės šakos apipjautos, laja susiformavusi į priešingą pusę.	7	Kamienas sveikas, tik kelios nedidelės drevės prie šaknų.	Jokios informacijos niekur nėra. ąžuolas auga tankiame lapuočių miške, prie pat 3719 kelio į I. Navidansko (Žemaičių) botanikos parką, neprivažiavus tvenkinių.
					56°17'21,2"N								
					21°48'32,6"E								
					LKS-94 X= 6241675.8263 Y= 364363.3515								

## 3.7. Šilutės rajono savivaldybė

75.		2017-10-10	Hermano Zudermano ąžuolas	Žalgirių k., Šilutės raj., sav. Žalgirių miškas, Nemuno deltos regioninis parkas.	WGS 84	1	28	4,8	21	Laja siaura ir aukšta. Iki šakojimosi 8,0 m aukštyje visos šakos nudžiūvusios. Aukščiau laja sveika ir gyvybinga.	8	Kamienas sveikas, savaimė apsivalęs. Nuo 8,0 m šakojasi į dvi atšakas.	Ąžuolas auga apie 5 km į pietvakarius nuo Šilutės, kelio 206 (Šilutė – Rusnė) kairėje pusėje. Link ąžuolo eiti apleistu nebenaudojamu Žalgirių pažintiniu taku. Jame yra nuoroda sena link ąžuolo.
					55°18'37,8"N								
					21°25'44,0"E								
					LKS-94 X= 6133582.7011 Y= 336788.9515								
76.		2017-10-10	Jurgaičių ąžuolas	Jurgaičių k., Švėkšnos sen.	WGS 84	29	22	5	22	15-20 % didelių šakų sausos visame aukštyje, ypač iš šiaurės vakarų pusės. Laja susiformavusi pietryčių kryptimi. Laja pakankamai gyvybinga	4	Kamienas išoriškai sveikas.	Ąžuolas auga kaimo kapinaičių pakraštyje, matosi nuo žyrvkelio. Kelyje jokios informacijos nėra, prie ąžuolo sena, sunkiai įžiūrima lentelė su pavadinimu. Pasiekiamas, važiuojant 193 keliu (Saugos – Švėkšna), Inkaliuose sukant į šiaurę (Plento g.) link Jurgaičių.
					55°29'50,1"N								
					21°33'44,7"E								
					LKS-94 X= 6154058.1598 Y= 345991.4694								



77.		2017-10-10	Pagrynių ažuolas	Pagrynių k. (Šilutės priemiestis), Šilutė	WGS 84	5	25	5,2	24	Sveika ir graži laja. Smarkiai derantis.	4	Pro kelias nedideles dreves matosi, kad vidus ištrūnijęs. Kamieno išorė sveika.	Auga medžių masyve tarp Šilutės g. ir Senojo Ažuolo g. Privažiuoti prie ažuolo galima iš pastarosios gatvės. Prižiūrimas. Šalia ažuolo poilsio aikštelė. Ažuolas aptvertas, šalia yra lentelė, bet keliuose nuorodų nėra.
					55°19'59,1"N								
					21°29'07,0"E								
					LKS-94								
					X= 6135964.8515								
Y= 340458.3877													
78.		2017-10-10	Stremenių ažuolas	Stremenių k., Usėnų sen.	WGS 84	25	26	5,5	22	Labai sveika ir galinga laja.	5,5	Kamieno apačioje iki 2,0 m aukščio ruože auga grybai. Kelios nedidelės landos po šaknimis, pora nedidelių pažeistos žievės lopinėlių. Daugiau pažeidimų vizualiai nėra.	Prie Usėnų ir Degučius jungiančio 4210 žvyrkelio, medžių guote, senose evangelikų liuteronų kapinėse. Nuo kelio matosi. Jokios informacijos ar nuorodų nėra.
					55°15'29,7"N								
					21°45'30,8"E								
					LKS-94								
					X= 6127045.5578								
Y= 357524.7002													
79.		2017-10-10	Šiaudėnų II kapinių ažuolas	Šiaudėnų II k., Gardamo sen.	WGS 84	48	19	5,05	16	Laja (tiksliau likusi jos dalis) dar tanki ir gyvybinga.	4,5	Kamieno viršūnė lūžusi. Apatinė likusi dalis ištrūnijusi nuo pat apačios iki viršaus – matosi tuštuma.	Auga kaimo kapinaitėse prie pat keliuko. Jokios informacijos ar nuorodų nėra. Pasiekiamas tuoj už Švėkšnos sukant į 4221 kelią ir, už Žiogų k. kirtus Ašvos upę, sukant į šiaurės rytus link Šiaudėnų II k.
					55°28'56,2"N								
					21°41'08,0"E								
					LKS-94								
					X= 6152126.1042								
Y= 353714.4428													
80.		2017-10-10	Žąsyčių ažuolas	Žąsyčių k., Švėkšnos sen.	WGS 84	60	25	4,7	25	Laja visiškai sveika, simetriška ir graži	5	Visiškai sveikas	Labai gražus ir sveikas. Ažuolas auga vienas lauke, šalia kelio, netoli sodybos. Jokios informacijos ar nuorodų nėra. Pasiekiamas važiuojant 193 keliu (Švėkšna – Kvėdarna) ir Žąsyčiuose sukant vieninteliu keliu į šiaurę.
					55°29'55,9"N								
					21°45'17,3"E								
					LKS-94								
					X= 6153827.9427								
Y= 358150.2276													

#### 4. Marijampolės apskritis





##### 4.1. Kalvarijos savivaldybė











##### 4.2. Kazlų Rūdos savivaldybė

##### 4.3. Marijampolės savivaldybė





81.		2018-07-10	Grištakelio ažuolas	Marijampolės miškų urėdijos Buktos g-jos (56 kv., 8 skl.) teritorija, Žuvinto biosferos rezervatas, Buktos miškas, Liudvinavo sen.	WGS 84	91	26	5	24	Netanki, bet sveika, gyvubinga.	13	Visiškai sveikas !	Labai įspūdingas ir sveikas. Auga giliai mišriame miške. Jokių nuorodų, ženklų, takelių. Pasiekiamas nuo kelio 182 (Marijampolė – Krosna) už Būriškių k. pasukus į Buktos miško pakraščiu vedantį keliuką (Pamiškės g.). Juo važiuoti iki galo, po to pėsčiomis mišku į šiaurę. Rasti labai sunku.
					54°25'34,4"N								
					23°29'01,4"E								
					LKS-94								
					X= 345386.0739								
Y= 466498.3121													
82.		2018-07-10	Sukilėlių (Kvietkiškio) ažuolas	Kvietkiškio dvaro parkas, Marijampolės kolegijos teritorija, Marijampolė	WGS 84	77	27	4,15	30	Labai sveika ir tanki. Labai plati, kai kurios šakos viršuje net sutvirtintos lynais.	6	Visiškai sveikas. Yra seniai apaugusi žaibo žymė, bet daugiau jokių pažeidimų.	Labai gražus ! Auga dvaro parke, šalia tako. Gražiai prižiūrėtas. Yra pažymėtas ir parko schemeje. Šalia yra lentelė su pavadinimu. Keliuose informacijos nėra. Rasti lengva.
					54°31'54,9"N								
					23°20'50,1"E								
					LKS-94								
					X= 6044110.6267								
Y= 457751.7024													

##### 4.4. Šakių rajono savivaldybė


83.		2017-06-15	Gelgaudiškio dvaro I ažuolas	Gelgaudiškio dvaro parkas	WGS 84	50	28	4,7	20	Yra daug sausų lūžusių šakų. Viršuje laja sveika.	3	Nedidelė drevė šiaurės pusėje. 8,0 m aukštyje kamienas šakojasi. Sveikas.	Prie pat dvaro rūmų šiaurinio kampo nuo Nemuno pusės.
					55°04'44,7"N								
					22°58'50,3"E								
					LKS-94								
					X= 6105287.7835								
Y= 434909.4425													
84.		2017-06-15	Gelgaudiškio dvaro II ažuolas	Gelgaudiškio dvaro parkas	WGS 84	41	30	4,2	15	Yra sausų šakų. Vainikas susiformavęs daugiausia į šiaurės vakarų pusę. Viršuj retokas, bet sveikas	10	Apašioje nuo griovos pusės kamienas išpuvęs, aukščiau sveikas, tiesus.	Auga žemiau I ažuolo, stačiame griovos šlaite.
					55°04'45,9"N								
					22°58'50,6"E								
					LKS-94								
					X= 6105324.8048								
Y= 434915.3047													
85.		2017-09-14	Ilguvos ažuolas	Šakių r. sav., Kriūkų sen., Šakių miškų urėdijos Plokščių g-jos (1 kv.) teritorija, Ilguvos k., Panemunių regioninis parkas, Nykos kraštovaizdžio draustinis	WGS 84	46	24	5,3	26	Laja reta, užstelbta kitų medžių, bet sveika, gyvybinga. Sausų šakų nedaug.	4	Kamienas sveikas. 3,0 m aukštyje šakojasi į tris dalis.	Auga netoli Ilguvos gyvenvietės kapinių, už didelės griovos, ant pat jos krašto. Jokių nuorodų ar informacijos nėra. Pasiekiamas iš kelio 3804 (Kriūkai – Lukšiai) už Kriūkų sukant į vakarus link Ilguvos.
					55°03'47,0"N								
					23°19'16,5"E								
					LKS-94								
					X= 6103239.6103								
Y= 456641.1512													
86.		2017-09-14	Obeliškių I ažuolas	Šakių r. sav., Plokščių sen., Šakių miškų urėdijos Gelgaudiškio g-jos (11 kv.) teritorija, Obeliškių k., Panemunių regioninis parkas, Nemuno kraštovaizdžio draustinis	WGS 84	54	27	5,45	28	Laja netanki, tačiau gyvybinga	4	Kamienas sveikas. 4,0 m aukštyje yra gražiai apaugusi sena žaizda. 4,0 m aukštyje šakojasi į dvi dalis.	Auga už dirbamo laiko, ant Nemuno šlaito prie didžiulės griovos. Jokios informacijos nei nuorodų nėra. Pasiekiamas nuo kelio 3807 (Plokščiai – Kiduliai) ties dideliu kompleksu ties Voriškiais pasukus į šiaurę, link Nemuno. Važiuoti iki sodybos, o toliau eiti dirbamu lauku.
					55°05'46,9"N								
					23°04'56,0"E								
					LKS-94								
					X= 6107120.85								
Y= 441421.0319													

87.		2017-09-14	Obeliškių II ąžuolas	Sakių r. sav., Plokščių sen., Šakių miškų urėdijos Gelgaudiškio g-jos (11 kv.) teritorija, Obeliškių k., Panemunių regioninis parkas, Nemuno kraštovaizdžio draustinis	WGS 84 55°05'54,2"N 23°04'57,9"E LKS-94 X= 6107357.8228 Y= 440571.2667	55	27	4,4	26	Laja į lauko pusę (į pietvakarius), sveika. Derantis.	5	Kamienas sveikas	Auga šalia Obeliškių I ąžuolo, prie gretimos griovos.
88.		2017-06-15	Plokščių ąžuolas	Plokščiai, Plokščių sen.	WGS 84 55°04'59,7"N 23°10'06,8"E LKS-94 X= 6105592.6101 Y= 446913.9197	25	27	5,1	23	3,0 5,0 ir 7,0 m aukštyje pietų pusėje išlūžusios didelės šakos. Žaizdos netvarkytos. Laja simetriška, gyvybinga.	6	Visa kamieno apačia seniai išpuvusi. Vietiniai pasakoja, kad dar vaikystėje landžiodavo į ąžuolo kamieno vidų.	Ąžuolas auga gyvenvietės centre prie kelio. Jokiais ženklais nepažymėtas.
4.5. Vilkaviškio rajono savivaldybė													
89.		2017-09-14	Daukšaičių ąžuolas	Daukšaičių k., Bartninkų sen.	WGS 84 54°32'00,2"N 23°03'07,5"E LKS-94 X= 6044491.8143 Y= 438650.1553	108	22	4,5	27	Labai graži ir sveika laja. Derantis.	4,5	Kamienas sveikas.	Iš Vilkaviškio važiuoti 5107 keliu (Vilkaviškis - Patičiai) ir ties Mockabūdžiais sukti į Pašeiminių kaimą ( kelias 5132). Šalia kaimo pabaigos ženklo link ąžuolo jau yra rodyklė. Toliau važiuoti (arba eiti) lauko keliuku. Prie ąžuolo yra informacinė lenta, medis aptvertas nauja tvora.
90.		2017-09-14	Paežerių dvaro ąžuolas	Paežerių k., Šeimenos sen.	WGS 84 54°38'21,3"N 22°58'46,0"E LKS-94 X= 6056338.6475 Y= 434120.1101	56	32	6,3	30	Labai sveika ir graži, simetriška. Smarkiai derantis	5	Kamieno apačia sveika. 5,0 m aukštyje šakojasi į 5 dalis, kurios nuo savo svorio plyšta, todėl sutvirtintos grandinėmis.	Auga Paežerių dvaro parke. Labai gražiai prižiūrimas. Prie parko vartų yra nuoroda, prie ąžuolo informacinė lenta. Labai įspūdingas. Pasiekiamas, važiuojant keliu A7 (Vilkaviškis – Kybertai) tuoj už Vilkaviškio sukant pagal dvaro nuorodą.
5. Panevėžio apskritis													
5.1. Biržų rajono savivaldybė													
91.		2016-07-21	Bielinio ąžuolas	kaimo laukuose	WGS 84 56°19'09,6"N 24°41'47,4"E LKS-94 X= 6243088.2105 Y= 543088.5335	56	17	3,8	17,5	Yra sausų šakų, bet labai gyvybingas	4	Prie šaknų formuojasi drevės - šiaurės pusėje 1,2x0,5; vakaruose 0,8x0,3; rytuose 0,8x0,4	
92.		2016-07-21	Biržų girios ąžuolas	miške, apie 1 km į miško gilumą nuo kelio	WGS 84 56°23'50,5"N 24°54'07,6"E LKS-94 X= 6251921.9896 Y= 555694.3117	58	32	4,75	13,5	Daug sausų šakų, bet gyvybingas	11	Skeltas žaibo pietryčių pusėje, gali būti sutrūnijęs –daug kur atsilupusi žievė, gumbuotas	
93.		2017-07-27	Kaunių ąžuolas	Kaunių k., Širvėnos sen.	WGS 84 56°11'59,6"N 24°41'31,6"E LKS-94 X= 6229788.778 Y= 542950.594	52	25	4,9	21	Laja labia sveika, gyvybinga, graži, tik 4,0 m aukštyje matosi viena seniai nudžiūvusi ir nulūžusi šaka.	7	Kamienas sveikas, jokių pažeidimų nėra.	Pasiekiamas iš 125 kelio (Pasvalys – Biržai) keletą kilometrų nedavažiavus Biržų, ties Kaunių gyvenvietėje pasukus kairėn į žvyrkelį. Auga kairėje kelio pusėje netoli vandentiekio bokšto. Pavažiavus keliu tolyn privažiuojama žymiosiji įgriuva „Karvės ola“. Jokių rodyklių ar informacijos nėra.
94.		2017-07-27	Padaičių miško ąžuolas	Užubalių k., Pabiržės sen.	WGS 84 56°13'20,1"N 24°38'16,6"E LKS-94 X= 6229788.778 Y= 542950.594	49	26	4,3	25	Laja tanki ir sveika	5	Kelios nedidelės olos prie šaknų. Pietvakarių pusėje matosi didžiulė žaibo žymė	Pasiekiamas važiuojant keliu 1303 (Biržai – Saločiai). Nedavažiavus Peleniškių, ties Šeškinės k., sukti į kairę pusę (Giraitės g.) ir važiuoti iki pat pamiškės. Toliau dar 100 m paėjėti pagal miško kraštą. Auga tarp lapuočių, už kokių 20 m nuo pakraščio, prie bebrų užtventko griovio. Net priėjus arti sunkiai pastebimas. Jokių rodyklių ar informacijos nėra.
95.		2017-07-27	Pasienio ąžuolas	Pačeriaukštės sen., Biržų miškų urėdijos Biržų g-ja, 654 kv., 11 skl.	WGS 84 56°17'11,8"N 24°33'11,9"E LKS-94 X= 6239365.0709 Y= 534259.2873	36	30,5	5,75	22	Iš šiaurės pusės kelios nudžiūvusios šakos. Laja netanki, bet sveika.	7	Kamienas visiškai sveikas.	Ąžuolas pasiekiamas važiuojant keliu 1306 pro pačeriaukštės k. iki pat galo (sienos su Latvijos respublika). Per dirbamą lauką pasiekti kairėje esantį mišką ir toliau eiti griovio kraštu (juo eina valstybės siena). Jokios informacijos nėra. Labai sunkiai randamas. Auga mišriame miške, labai sunkiai pastebimas. Įspūdingas.
96.		2016-07-21	Sandariškių ąžuolas	prie vienkiemio	WGS 84 56°24'05,4"N 24°55'18,8"E LKS-94 X= 6252398.9245 Y= 556909.1316	57	15	8,2	-	Nulūžusi viršūnė, likę 2 storos šakos, apaugusios smulkesnėmis šakomis	5	Nedaug belikę, siena tik iš šiaurės	




## 5.2. Kupiškio rajono savivaldybė

97.		2017-07-27	Alizavos ąžuolas	Alizava, Alizavos sen.	WGS 84	85	22	4,55	20	Laja pakankamai gyvybinga, nors retoka. Visame aukštyje apie 10 % šakų sausos.	4	Kamienas ištūnijęs (tuščias). 5 m aukštyje didžiulė drevė, taip pat drevė iš pietų pusės prie žemės. Gumbuotas.	Auga gyvenvietėje už bažnyčios prie seniūnijos, prie gatvės. Jokios informacijos nėra.
					55°58'17,2"N								
					24°59'56,8"E								
					LKS-94								
					X= 6204593.2076								
Y= 562369.6112													
98.		2016-08-03	Buvėnų ąžuolas	kaime, 30 m nuo keliuko	WGS 84	94	27	6,7	16	Storos sausos šakos nupjautos 5 m aukštyje, yra sausų šakų, miltligė	6	Veriasi drevės 7 m aukštyje kur nulūžusi stora šaka. Pietryčiuose nusilupusi žievė	
					55°48'52,5"N								
					24°52'47,2"E								
					LKS-94								
					X= 6187031.3325								
Y= 555142.4582													
99.		2017-07-27	Lauko ąžuolas	Laukai, Alizavos sen.	WGS 84	80	23	4	15	Laja reta, džiūstanti, iš šiaurės pusės šakų nėra (kažkada buvusi kamieno dalis).	7	Kamienas stipriai pažeistas, didelė dalis kamieno iš šiaurės pusės, matyt, nelabai seniai išlūžusi, nes žaizda dar nesutrūnyjusi. Kažkada buvo žymiai storesnis ir dvišakas.	Pasiiekiamas iš Alizavos važiuojant Berželių gatve ir toliau keliu 2425, vedančiu link Salamiesčio. Auga dirbamam lauke, tarp Skruostinių, Uogbalės ir Salamiesčio miškų. Niekur nežymėtas, jokios info nėra.
					55°59'34,4"N								
					24°55'53,3"E								
					LKS-94								
					X= 6206921.3105								
Y= 558115.222													
100.		2018-07-26	Mirabelio (Muravjovo) ąžuolas	Mirabelio miškas	WGS 84	95	22	3,6	24	Laja reta, daug sausų šakų.	4	Sveikas.	Auga šalia Kupiškio, Mirabelio miško laukymėje prie keliuko. Plundakų kaime sukti į šiaurę (link miško) ir važiuoti iki pat ąžuolo. Rasti nesunku. Į jokių registrus nėra įtrauktas
					55°52'22,2"N								
					25°02'55,1"E								
					LKS-94								
					X= 6193662.4767								
Y= 565627.6768													



## 5.3. Panevėžio miesto savivaldybė












101.		2018-07-24	Skaistakaln io parko ąžuolas	Panevėžio miestas, Skaistakalnio parkas.	WGS 84	48	29	3,7	25	Apatinė vainiko dalis tvarkingai apgenėta. Visame aukštyje yra sausų šakų (10-15 %)	6	Kamienas sveikas	Auga Skaistakalnio parko šiaurinėje dalyje tarp kitų didelių medžių. Parkas gražiai prižiūrimas. Rasti lengva. Į jokių registrus nėra įtrauktas.
					55°44'09,3"N								
					24°22'36,1"E								
					LKS-94								
					X= 6177988.5681								
Y= 523658.2279													





## 5.4. Panevėžio rajono savivaldybė

102.		2016-07-12	Bučių ąžuolas	vidury kaimo, prie kelio	WGS 84	48	22	5,1	21	Yra sausų šakų. Šiaurinėje pusėje 3 m aukštyje yra 3,0x0,5 drevė/išlūžus šaka	2,5	Sveikas, išskyrus drevę viršų	
					55°44'09,1"N								
					24°07'34,1"E								
					LKS-94								
					X= 6177925.3165								
Y= 507922.1604													
103.		2017-09-07	Gegužinės ąžuolas	Pajstrio sen.	WGS 84	48	15,5	4,2	14	Laja sveika, tanki. Smarkiai derantis. Sausų šakų nėra. Pietryčių pusėje tvarkingai nupjautos buvusios sausos storos šakos.	3	Kamienas tuščiaaviduris. Šiaurės vakarų pusėje prie žemės atvira drevė. Nuopat viršūnės dalis ąžuolo nulūžusi. Dar viena drevė 3,0 m aukštyje.	Ąžuolas auga Pajstrio sen., prie kelio Panevėžys – Pasvalys (Via Baltica kelias) šalia Pajstrio. Nuo kelio padarytas nuvažiavimas, sutvarkyta aplinka. Šalia ąžuolo stovi kryžius ir paminklinis akmuo su lentele knygnešiams atminti. Prie kelio jokių nuorodų nėra.
					55°50'20,2"N								
					24°21'29,9"E								
					LKS-94								
					X= 6189450.972								
Y= 522444.0127													
104.		2016-07-12	Naujamiesč io ąžuolas	miestelyje, prie gatvės	WGS 84	47	35	5,55	24	Yra nulūžusių ir nupjautų sausų šakų	2	Gumbuotas, bet sveikas	
					55°41'03,5"N								
					24°09'01,7"E								
					LKS-94								
					X= 6172189.5029								
Y= 509462.8678													





## 5.5. Pasvalio rajono savivaldybė

105.		2016-08-04	Austakynės ąžuolas	dirbamuose laukuose, šalia kelio	WGS 84	49	18	5,2	19	Sveikas	2	Sveikas	
					56°01'03,8"N								
					24°08'57,3"E								
					LKS-94								
					X= 6209304.183								
Y= 509305.9939													
106.		2016-08-03	Brazdžioni o ąžuolas	buvusios sodybvičių pakrašty	WGS 84	43	15	3,7	19	Yra tik smulkių sausų šakų, labai gyvybingas	3	Šiaurės pusėje skeltas žaibo, bet apaugę. Sveikas	
					55°58'08,0"N								
					24°23'38,1"E								
					LKS-94								
					X= 6203928.093								
Y= 524592.301													

107.		2016-08-04	Gedučių (Teodoro Grothuso) ąžuolas	pamiškėj, prie kelio	<b>WGS 84</b> 56°12'21.0"N 24°07'56.5"E <b>LKS-94</b> X= 6230242.8439 Y= 508212.785	45	28	5,8	20	Būklė vegetacinė, dauguma stambių šakų sausos	8	Šiaurės vakarų pusėje drevė užtaisyta lentom, tuščiaaviduris, prie šaknų plyšiai, pribirę puvenų	Drevėje tilpdavo 3 paaugliai	
108.		2016-08-03	Girniūnų ąžuolas	prie sodybos; nuo kelio-už upelio, šlaite	<b>WGS 84</b> 56°04'31.0"N 24°27'25.2"E <b>LKS-94</b> X= 6215795.395 Y= 528452.2432	35	26	6,8	23	Yra daug sausų šakų, bet gyvybingas	5	Pietuose 3 m aukštyje – užtaisyta skylė, tuščiaaviduris, pietuose prie šaknų yra 0,5x0,2 drevė	Derantis	
109.		2016-08-04	Joniškėlio dvaro parko ąžuolas II	dauboje, prie centrinio pastato	<b>WGS 84</b> 56°01'55.2"N 24°10'10.4"E <b>LKS-94</b> X= 6210896.5036 Y= 510568.1783	46	32	4,7	17	Daug nulūžusių sausų šakų, 4 m aukštyje nulūžusi stora šaka	15	Puviniai prie nulūžusių šakų, plyšiai prie šaknų		
110.		2016-08-04	Karpio (Joniškėlio dvaro parko) ąžuolas	Joniškėlio dvaro parke, už pagrindinio pastato	<b>WGS 84</b> 56°01'58.0"N 24°10'08.7"E <b>LKS-94</b> X= 6210983.0137 Y= 510538.5334	47	32	4,8	19	4 m aukštyje išsišakoja į 5 stambias šakas, 2 stambios šakos seniai nulūžę, apaugę. Kita Lajos dalis sveika.	9	4 m aukštyje nulūžę 2 storos šakos, viena apaugus, kita- plyšys		
111.		2016-08-03	Kiemelių ąžuolas	miestelyje, Dalios Klungevičiūtės sodybos teritorijoje	<b>WGS 84</b> 56°04'06.4"N 24°27'02.7"E <b>LKS-94</b> X= 6215032.1535 Y= 528068.0946	35	30	4,4	32	Yra nedaug sausų šakų, labai gyvybingas	8	Sveikas	Sodintas grafo Fon Roppo laikais. Stribai buvo pasidarę taikinius	
112.		2017-07-27	Kraštų miško ąžuolas	Krinčino sen., Biržų miškų urėdijos Pasvalio g-ja (237 kv., 16 skl.), Kraštų miškas.	<b>WGS 84</b> 56°08'30,6"N 24°32'57,6"E <b>LKS-94</b> X= 6223246.2231 Y= 534141.772	43	25	3,9	20	Laja netanki, bet sveika. Kelios apatinės šos sausos	10	Sveikas tiesus, gražiai apsilavęs.	Auga lapuočių miške, netoli giortvio. Jokių informacinių nuorodų nėra. Pasiekiamas nuo kelio Nr. 125 (Pasvalys - Biržai) ties sodais pasukus į Kraštus. Pasibaigus sodams, kairėje pusėje matomame miške. Saugomų teritorijų valstybės kadastro žemėlapiuose nurodomas gerokai storesnis ąžuolas, bet miške jo rasti nepavyko (nors koordinatės panašios).	
113.		2017-07-27	Liukpetrių ąžuolas	Liukpetrių k., Daujėnų sen.	<b>WGS 84</b> 55°59'08,7"N 24°32'27,0"E <b>LKS-94</b> X= 6205867.0317 Y= 533749.5672	51	25	5,5	27	Laja labia sveika ir gyvybinga	4	Kamienas sveikas. 4,0 m aukštyje šakojasi.	Važiuojant nuo Pasvalio, įvažiavus į Daujėnus, pirmoje sankryžoje sukty į kairę (šiaurės rytus). Kirtus Orijos upelį, lauko keliuku sukty į pamiškę (matosi negyvenama sodyba). Jokių nuorodų nėra, nuo kelių nesimato, rasti sunkoka. ąžuolo būklė I. gera.	
114.		2016-08-03	Moliūnų ąžuolas	kaimo pakrašty, laukuose, netoli sodybos ir Pyvesos upelio	<b>WGS 84</b> 55°55'39.3"N 24°28'41.3"E <b>LKS-94</b> X= 6199363.2366 Y= 529882.0629	48	23	6,7	17	Yra didesnių sausų šakų visoj lajoj, gausiai apaugęs vilkūgliais	8	Gumbuotas, tirštai apaugęs vilkūgliais	Gausiai derantis	
115.		2016-08-03	Pajiešmenių parko ąžuolas	miestelyje, tvenkinio P pusėje	<b>WGS 84</b> 56°06'18.7"N 24°29'52.9"E <b>LKS-94</b> X= 6219143.3715 Y= 530982.5327	34	20	5,7	19	Daug nulūžusių sausų šakų	4	Šiaurės vakarų pusėje skylė 3 m aukštyje, nuo jos žemyn formuojasi drevė; yra gumbų	Gausiai derantis	
116.		2017-07-27	Putriškių ąžuolas	Putriškių k., Vaškų sen.	<b>WGS 84</b> 56°06'19,3"N 24°18'56,9"E <b>LKS-94</b> X= 6219095.0961 Y= 519646.377	47	27	4,8	18	Laja reta, džiūstanti. Visos apatinės šakos sausos.	8,5	Prie šaknų kelios nedidelės drevės. Daugiau aiškių pažeidimų nesimato.	Pasiekiamas pavažiavus penketą km keliu Nr.209 (Pasvalys – Vaškai) link Vaškų, ties Skrebotiškiu pasukus į kairę (į Norelius, Putriškį. Už Putriškio kelias darosi sunkiai pravažiuojamas, todėl geriausia eiti pėsčiomis. Auga pamiškėje šalia apleistos didelės sodybvietės. Iš toliau nepastebimas. Jokių nuorodų nėra. Rasti sunku.	
117.		2016-08-03	Ramanyinės ąžuolas	laukuose, toliau nuo kaimo, netoli miško. Privažiavimas nuo Pumpėnų. Už Svalios upelio sukty į kairę pro sandėlius lauko keliuku.	<b>WGS 84</b> 55°55'41.7"N 24°24'39.6"E <b>LKS-94</b> X= 6199410.4796 Y= 525685.6974	46	18	4,2	11	Tik viršuj yra žalių šakų, džiūstantis	6	Drevė šiaurės vakarų pusėje 1,3x0,3, vidus tuščias, sausos didelės šakos visos nulūžę		



118.		2016-07-21	Raubonių ąžuolas	miestelyje, upelio krante/šlaite	WGS 84	32	22	5,65	23	3 m aukštyje nupjautos storos sausos šakos, daug smulkių sausų šakų	5	Išpuvęs, drevė 5 m aukštyje		
					56°07'28,6"N									
					24°28'35,8"E									
					LKS-94									
					X= 6221295.4322									
Y= 529635.2775														
119.		2017-07-27	Šlamų ąžuolas	Šlamų k., Pasvalio apylinkių sen.	WGS 84	34	26	4,2	25	Graziai sutvarkyta laja, nupjaustytos sausos šakos	4	Kamienas visiškai sveikas.	Važiuoti keliu A10 (Panevėžys – Pasvalys) ir, neprivažiuvus Pasvalio, ties Šlamų k., pasukti į dešinę (į rytus). Ažuolas auga tarp dviejų sodybų kitapus Svalios upelio. Prie ąžuolo suversta krūva akmenų. Jokių informacinių nuorodų nėra.	
					56°01'59,6"N									
					24°22'35,6"E									
					LKS-94									
					X= 6211083.5554									
Y= 523469.4282														
120.		2017-07-27	Titkonių (Jekaterino s II) ąžuolas	Titkonių k., Vaškų sen.	WGS 84	47	25	4,6	25	Laja labia sveika, tik kelios nedidelės sausos šakos	6	Kamienas visiškai sveikas.	Pasiekiamas nuo kelio Nr.209 (Pasvalys – Vaškai), neprivažiuvus Vaškų, pasukus į Titkonis. Auga prie pat pagrindinės (Ažuolu) gatvės, šalia namo Nr.30. Prie pat ąžuolo yra sena, sunkiai pastebima lentelė. Kitokios informacijos nėra.	
					56°09'29,1"N									
					24°15'49,0"E									
					LKS-94									
					X= 6224950.5851									
Y= 516376.93														
121.		2016-07-21	Žadeikonių ąžuolas	netoli kaimo, laukuose, prie kapinaičių	WGS 84	31	25	6,2	17	Storos sausos šakos aplūžę, yra smulkių sausų šakų	3	Daug nulūžusių storų šakų iš visų pusių, 5-7 m aukštyje		
					56°11'42,9"N									
					24°22'42,0"E									
					LKS-94									
					X= 6229121.2092									
Y= 523481.3568														





5.6. Rokiškio rajono savivaldybė

122.		2016-07-20	Bradesių ąžuolas	Kaimo pakraštį, netoli kelio. Yra nuoroda	WGS 84	134	34	6,5	29	Laja formuota iš rytų į vakarus, apatinės šakos seniai nupjautos, yra nedaug sausų šakų	8	Šiaurės pusėje prie šaknų atsiveria drevė 0,5x0,5yra grybinių (kempinių) pažeidimų		
					55°49'53,2"N									
					25°52'38,9"E									
					LKS-94									
					X= 6190152.697									
Y= 617618.7233														
123.		2017-07-21	Bradesių II ąžuolas	Bradesių k., Kriaunų sen., Sartų regioninis parkas	WGS 84	133	30	5,05	19	10-15 % apatinių šakų sausos. Iš šiaurės pusės 8 m aukštyje „šviežiai“ išlūžusi didelė šaka. Vainikas retokas, nuaugęs į pietų pusę. Būklė gera.	6,5	Kamieno būklė puiki, tik rytų pusėje yra žaibo žymė. 5 m aukštyje šakojasi į dvi dalis	Auga prie pat kelių 117 (Zarasai – Imbradas – Antazavė) ir 178 (Dusetos - Obeliai) sankryžos. Pats ąžuolas nepažymėtas, bet auga šalia Bradesių I ąžuolo į kurį yra nuoroda prie 117 kelio yra. Aplinka sutvarkyta (dėka Bradesių I ąžuolo).	
					55°49'52,9"N									
					25°52'38,0"E									
					LKS-94									
					X= 6190142.9977									
Y= 617603.3151														
124.		2016-07-20	Ilzenbergo ąžuolas	dvaro sodybos teritorijoje	WGS 84	113	34	6,1	24,5	Stipriai apgenėtos apatinės storos šakos	3	Šiurinėje pusėje apaugusi drevė 2,5x0,2		
					56°09'31,6"N									
					25°31'29,6"E									
					LKS-94									
					X= 6114744.6844									
Y= 597174.791														
125.		2017-07-21	Žiūkeliškių ąžuolas	Žiūkeliškių k., Jūžintų sen., Sartų regioninis parkas, Rašų hidrografinis draustinis.	WGS 84	106	22	5,3	23	Laja labia tanki ir sveika, vos kelios nedidelės apatinės sausos šakelelės.	2	Labai sveikas	Rasti sunku, keliuose nuorodų nėra. Nuo Jūžintų važiuoti keliu 3631 iki Tomakaimio, toliau suktilis dešinėn į Žiūkeliškes (rodyklių nėra). Nuo Žiūkeliškių (dvi privačių namų valdos) eiti pėsčiomis. Pradėtas daryti privažiavimas per mišką, bet kol kas peravažiuojamas. Ažuolas aptvertas sena tvorele, tik prie pat ąžuolo yra informacinė lenta. Auga pievoje, netoli Šventosios upės.	
					55°44'18,2"N									
					25°42'51,8"E									
					LKS-94									
					X= 6179530.8384									
Y= 607659.4955														








6. Šiaulių apskritis










6.1. Akmenės rajono savivaldybė









126.		2016-09-27	Dovydžių ąžuolas	50m nuo kelio N.Akmenė- Šiauliai	WGS 84	83	19	4,2	18,5	Lajos užpildymas - 70%. Lajoje yra sausų tiek stambių, tiek ir smulkių šakų	5	Šiaurinėje pusėje skeltas žaibo per visa kamieną, formuojasi drevė, nėra viršūnės. viršūnė seniai skelta žaibo, nudžiūvusi, nulinkusi		
					56°14'10,5"N									
					23°02'33,5"E									
					LKS-94									
					X= 6234033.3117									
Y= 440645.4098														
127.		2018-08-02	Kapėnų ąžuolas	Kapėnų k., Papilės sen.	WGS 84	72	22	4,9	22	Apatinės šakos sausos (15 %). Daug aplūžusių šakų. Aukščiau laja sveika.	4	Kamienas smarkiai gubtuotas. Drevių nesimato. Matosi išilginių žaizdų (galimai žaibo žymės), bet jos sveikai apgijusios.	Labai įspūdingas ąžuolas. Auga Virvytės upės dešiniajame krante, ant šlaito, netoli Kapėnų hidroelektrinės. Pasiekiamas nuo kelio Nr.194 (Viekšniai – Tryškiai) pajėjęs lauku link Virvytės. Jokiuose registruose nežymėtas. Rasti vidutiniškai sunku.	
					56°09'26,9"N									
					22°32'03,3"E									
					LKS-94									
					X= 6225818.7409									
Y= 408941.9812														







128.		2018-08-02	Karniškių (Vilkaičių) ažuolas	Karniškių k., Kruopių sen.	WGS 84	86	23	3,9	25	Laja labai sveika ir tanki, vos kelios sausos nedidelės šakos.	4	Kamienas sveikas	Auga dirbamam lauke prie kelio Nr.154 (Kruopiai – Šakyna). Jokiuose registruose nežymėtas. Rasti lengva.
					56°13'39,1"N								
					23°03'44,8"E								
					LKS-94								
					X= 6233045.4895								
Y= 441860.066													
129.		2018-08-02	Liepkalnio ažuolas	Liepkalnio k., Kruopių sen.	WGS 84	76	15	4	18	Apatinės šakos apgenėtos. Laja neuakšta bet sveika.	5	3,0 m aukštyje šakojasi į tris atšakas. Rytų pusėje prie žemės yra nedidelė drevė. Daugiau sveikas.	Auga dirbamame lauke prie žvyrkelio, kuris yra Kruopių miestelio Kalmelio g. tęsinys. Jokiuose registruose nežymėtas. Rasti lengva.
					56°15'10,7"N								
					22°57'21,6"E								
					LKS-94								
					X= 6177988.5681								
Y= 523658.2279													
130.		2017-09-25	Rudikių ažuolas	Papilės sen., Mažeikių miškų urėdijos Papilės g-jos (641 kv., 29 skl.) teritorija, Rudikių k., Ventos regioninis parkas, Ventos kraštovaizdžio draustinis.	WGS 84	87	25	6,2	28	Laja tanki, tvirta. Apačioje yra kelios sausos (taip pat ir nulūžusios) šakos.	3,5	Kamieno išorė sveika, matosi tik viena nedidelė drevė apačioje.	Auga kairiajame Ventos upės krante, nedideliame medžių gojelyje. Papilėje, pervažiavus tiltą per Ventą, sukti į 1011 kelią (Papilė – Raudėnai). Jau nuo sankryžos yra nuorodos (nelabai aiškiai pastebimos) link ažuolo. Paskutiniai 2,0 km esant blogam orui, gali būti sunkiai pravažiuojami. Ažuolas gražiai prižiūrimas, aptvertas, yra informacinė lenta.
					56°07'45,9"N								
					22°50'20,0"E								
					LKS-94								
					X= 6222335.4021								
Y= 427813.6441													
131.		2016-09-27	Užbrasčių ažuolas	laukuose tarp miškų	WGS 84	95	26	6	20	Lajos užpildymas - 75%, yra daug smulkių sausų šakų	4	Pietų pusėje nupjauta didelė šaka, 4 m aukštyje lopas ir žemyn formuojasi drevė. Vakaruose drevė 5 m aukštyje 0,5x0,5	
					56°08'11,8"N								
					22°52'15,9"E								
					LKS-94								
					X= 6223103.0291								
Y= 429828.1793													

6.2. Jonišio rajono savivaldybė


132.		2017-09-07	Beržynės ažuolas	Beržynės miškas, Jonišio miškų urėdija, Skaistgirio g-ja (214 kv.), Skaistgirio sen.	WGS 84	70	30	5,8	24	Visos apatinės šakos nudžiūvusios, aukščiau 7,0 m laja gyvybinga.	7	Sveikas, 2,0 m aukštyje šakojasi į dvi dalis.	Auga ties Endriškių k., kertinėje miško buveunėje, sunkiai randamas. Informacinė lenta yra prie pat ažuolo, daugiau jokių nuorodų keliuose nėra. Pasiekiamas važiuojant 1608 keliu (Skaistgirys – Jankūnai). Tuoj už Endriškių k. citi dirbamu lauku link miško.
					56°14'33,0"N								
					23°22'50,2"E								
					LKS-94								
					X= 6234489.3715								
Y= 461604.9093													
133.		2017-09-07	Buivydo ažuolas	Juodeikių k., Gaižaičių sen.	WGS 84	86	24	5,4	22	Laja sveika ir tanki, susiformavusi šiek tiek į pietų pusę. Yra tik mažų sausų šakų. Derantis.	3,5	Kamienas visiškai sveikas.	Auga už kaimo, laukuose. Yra informacinė lenta tik prie paties ažuolo. Kelyje nuorodų nėra. Pasiekiamas važiuojant keliu 1610 (Rudiškiai – Gaižaičiai).
					56°14'31,0"N								
					23°12'47,3"E								
					LKS-94								
					X= 6234533.449								
Y= 451223.0463													
134.		2017-09-07	Gumbuotas is (Vaineikių) ažuolas	Vaineikių k., Satkūnų sen.	WGS 84	40	22,5	6,2	23	Laja labia sveika ir tanki, simetriška. Gausiai dera.	3,5	Kamienas sveikas, tik apačioje smarkiai gumbuotas. Būklė puiki.	Gyvenvietės (Vaineikių) viduryje, prie pat kelio. Aptvertas, šalia ažuolo nedidelė lentelė. Nuo kelio A12 (Šiauliai – Ryga) už Jonišio pasukti į kelią 1607 (Šarkiai – 2017-09-07Vaineikiai) ir važiuoti iki Vaineikių.
					56°19'48,6"N								
					23°34'04,3"E								
					LKS-94								
					X= 6244160.1788								
Y= 473273.4142													
135.		2017-09-07	Maldenių ažuolas	Maldenių (Obelynės) miškas, Jonišio miškų urėdija, Jonišio g-ja (109 kv.), Skaistgirio sen.	WGS 84	82	27	5,7	22	Laja pakankamai gyvybinga. 6,0 m aukštyje kelios storos sausos nulūžusios šakos. Laja susiformavusi į pietų pusę.	7	Kamienas sveikas, tik apačioje ties šaknimis yra nedidelė ola.	Auga miške, apaugęs jaunuolynu, nuo miško keliuko nepastebimas, rasti sunku. Informacinė lentelė yra tik prie pat ažuolo. Pasiekiamas važiuojant 1608 keliu (Skaistgirys – Jankūnai) Pravažiavus Judraičius prie miško keliuko yra nuoroda, bet toliau nuorodų nebėra.
					56°12'55,0"N								
					23°21'27,7"E								
					LKS-94								
					X= 6231471.9695								
Y= 460156.1172													
136.		2017-09-07	Pamūšio dvaro ažuolas	Pamūšio dvaras, Pašvitinio sen.	WGS 84	73	30	4,25	29	Laja sveika, gyvybinga. Kelios smulkios sausos šakos.	7	4,0-7,0 m aukštyje yra 0,5x3,0 m dydžio žaizda (galimai nuo žaibo). Daugiau pažeidimų nematyti.	Auga Pamūšio dvaro parke prie takelių kryžkelės. Jokios informacijos ar nuorodų nėra.
					56°05'19,6"N								
					23°39'55,2"E								
					LKS-94								
					X= 6217254.5581								
Y= 479171.3216													
137.		2017-09-07	Reibiniškių miško dvikamienis ažuolas	Reibiniškių miškas, Jonišio miškų urėdija, Skaistgirio g-ja (8 kv.), Skaistgirio sen.	WGS 84	74	29	4,35	17	Laja sveika, bet netanki, nuaugusi į rytų pusę.	3	Kamienas sveikas. 1,0 m aukštyje išsišakoja į du atskirus, bet 2,0 m aukštyje vėl suauga. 3,0 m aukštyje šakojasi į keletą dalių.	Auga tankiame miške. Pasiekiamas važiuojant 1608 keliu (Skaistgirys – Jankūnai). Pravažiavus Reibnius sukti į miško keliuką, vedantį į vakarus. Prie kelio nuorodų nėra. Važiuojant mišku yra poilsio aikštelė, prie kurios yra nuoroda. Miške išvalytas priėjimas prie ažuolo.
					56°15'51,3"N								
					23°20'34,7"E								
					LKS-94								
					X= 6236932.2187								
Y= 459294.8505													
138.		2017-09-07	Veršių ažuolas	Veršių k., Žagarės sen.	WGS 84	74	24	5,5	20	Būklė puiki, tik kelios nedidelės sausos apatinės šakos. Gausiai dera.	6	Visiškai sveikas.	Veršių k. viduryje, šalia kelio. Aptvertas tvorele, yra informacinė lenta. Gražiai prižiūrimas. Pasiekiamas nuo 153 kelio (Skaistgirys – Žagarė) ties Stungiais pasukus link Gaižaičių.
					56°19'04,4"N								
					23°15'38,2"E								
					LKS-94								
					X= 6242955.0796								
Y= 454256.5006													

139.		2017-06-27	Elbarų ąžuolas	Elbarai, Tytuvėnų apylinkių sen.	<b>WGS 84</b> 55°42'20,6"N 23°07'03,4"E <b>LKS-94</b> X= 6174916.045 Y= 444539.6035	116	28	5,55	25	15-20 % apatinių storų šakų sausos. Aukščiau šakos sveikos, nors nelabai tankios.	9	Kamieno vidus išpuvęs, apačioje yra drevis. 3 m aukštyje šakojasi į 3 dalis.	Auga 100 m nuo kelio <b>2109</b> <u>Kiaunoriai–Gedvilaičiai–Sidariškė</u> , už senų kolūkių fermų. Šalia teka Trinkės upelis. Apsuptas kitų didelių medžių, todėl nuo kelio nepastebimas. Nuorodomis nepažymėtas, informacinių stendų nėra. Vieta aplink ąžuolą aptvarkyta, nušienauta, krūmokšniai išpjauti.
140.		2017-09-27	Gorainių Didysis ąžuolas	Tytuvėnų miškų urėdijos Kražių g-jos (1 kv.) teritorija, Gorainių k., Kražių sen.	<b>WGS 84</b> 55°41'32,1"N 22°36'33,8"E <b>LKS-94</b> X= 6173940.0598 Y= 412568.3363	164	24	6,05	20	Laja reta. Apie 50 % apatinių šakų jau sausos. Būklė labai prasta.	6	Kamieno vidus tuščiaviduris. Didelė dalis žievės (apie 30-40%) nebegyva. Prie šaknų kiauryme, Aukščiau kamieno būklė geresnė, bet smarkiai gumbuotas.	Pasiekiamas nuo kelio 3505 (Kražiai – Užventis) pravažiuojus Pakalniškius, sukant link Gorainių dvaro (yra nuoroda) Toliau nuorodos yra ne visur. Rasti sunku. Auga lapuočių miške, iš toliau nėra pastebimas. Aptvertas, tačiau prie ąžuolo jokios informacijos nėra.
141.		2016-08-11	Greitiškės ąžuolas	prie kaimo kelio, netoli miestelio	<b>WGS 84</b> 55°35'30,2"N 22°41'11,6"E <b>LKS-94</b> X= 6162656.493 Y= 417207.9237	161	16	5,5	14	Nėra viršūnės ir viršutinės storos šakos	3	Drevė prie šaknų rytuose 1,5x1,0; vakaruose ir piltvakuose 0,3x0,3; tuščias	
142.		2017-06-27	Kiaunorių ąžuolas	Kiaunoriai, Tytuvėnų apylinkių sen.	<b>WGS 84</b> 55°42'07,2"N 23°10'34,2"E <b>LKS-94</b> X= 6175656.4006 Y= 385361.9225	137	19	4,4	20	Kelios seniai nupjautos šakos. Žaizdos užaugusios. 4 m aukštyje šiaurės vakarų (bažnyčios) pusėje viena netvarkyta išlauža. Laja sveika, simetriška, žalia, gyvybinga	4,5	Kamienas sveikas.	Ąžuolas auga Kiaunorių gyvenvietėje, netoli kelio <b>2105</b> Tytuvėnai–Pakapė–Šiauliai, priešais Kiaunorių Šv. Juozapo bažnyčią. Nuo pagrindinio kelio nesimato. Bažnyčia yra ant kalvos, toliau nuo kelio. Medis aptvertas, pastatyta informacinė lenta. Medis gražiai prižiūrėtas.
143.		2017-09-27	Miškinių ąžuolas	Miškinių k., Užvenčio sen.	<b>WGS 84</b> 55°43'43,3"N 22°31'53,1"E <b>LKS-94</b> X= 6178097.4125 Y= 407752.3008	161	23	4,65	19	Laja reta. Iki pačios viršūnės yra daug sausų šakų. Daug smulkių silpnų šakelių. Būklė bloga.	4,5	Kamienas pažeistas daugelyje vietų, ištrūnijęs, auga grybai. Ryškus platus žaibo pažeidimas. 4,5 m aukštyje šakojasi į dvi dalis.	Auga laukuose pamiškėje, drebulių ir karklų guoto vidury, šlapioje vietoje. Niekur jokios informacijos nėra. Iš toliau nepastebimas. Pasiekiamas pavažiuojus keliu 223 (Užventis – Varniai) nuo Užvenčio apie 8,0 km ir sukant į pietus link Kolainiukų k. Paskutinius 2,0 km reiktų važiuoti lauko keliu (arba eiti pėsčiomis, jei kelias nepravažiuojamas).
144.		2017-09-27	Pabutkalnio (Jungirio) ąžuolas	Pabutkalniuko k., Užvenčio sen., 3 km į vakarus nuo Junkilų.	<b>WGS 84</b> 55°43'54,1"N 22°37'58,3"E <b>LKS-94</b> X= 6178300.9949 Y= 414130.5668	162	25	5,2	20	Laja tanki ir sveika. 4,0 m aukštyje apatinės šakos nupjautos arba nulūžusios seniau ir pašalintos.	9,5	Kamienas sveikas	Ąžuolas auga paežerėje, šalia keliuko, prie poilsio aikštelės. Aptvertas, yra informacinė lentelė. Kaliuose nuorodų nėra. Pasiekiamas nuo kelio 3505 (Kražiai – Užventis) Pabutkalnio k. sukant į šiaurės vakarus (link Pabutkalniuko k.).
145.		2017-06-08	Padubysio miško Didysis ąžuolas	Šalia Mosteikių k., Tytuvėnų apylinkių sen. Tytuvėnų miškų urėdijos Dubysosg-jos (1 kv., 6 skl.)	<b>WGS 84</b> 55°35'49,0"N 23°05'46,4"E <b>LKS-94</b> X= 6162825.5006 Y= 443037.6008	116	28	4,4	20	Laja sveika, simetriška. 4 ir 8 m aukštyje matosi senų šakų vietos, bet žaizdos užaugusios, tose vietose želia tik keletas ūglių	10	Būklė puiki, pažeidimų nesimato	Jokių nuorodų nėra. Pasiekiamas iš kelio Kelmė – Tytuvėnai ties Dubysos slėniu pasukus į pietus pagal nuorodą „Bulavėnai 5 km“. Pavažiuojus žvyrkeliu apie 0,5 km, toliau apie 0,3 km eiti į kairę per lauką iki miško masovo kampo. Medis auga nedidelėje proskynoje tankiame miške, apie 100 m nuo lauko pakraščio. Prie ąžuolo išlikęs senas, neįskaitomas informacinis stendas.
146.		2017-06-27	Pakarčemio ąžuolas	Pakarčemio k., Kelmės apylinkių sen.	<b>WGS 84</b> 55°39'29,7"N 22°52'21,5"E <b>LKS-94</b> X= 6169855.2143 Y= 429057.2387	145	23	5,35	20	Yra sausų smulkių šakų (apie 5 %), bet pilnai gyvybingas. Laja susiformavusi į pietryčių pusę.	3	Kamienas tuščiaviduris, apačioje yra didelė kiaurymė. Ties ja matosi žaibo kelias.	Ant kalvos apie 5 km nuo Kelmės, kelio Kelmė – Užventis dešinėje pusėje. Tuoj už jo yra poilsinė „Pakarčemio sodyba“. Šalia dirbamo lauko, krūmų gojelyje. Greta auga dar vienas, kiek jaunesnis ąžuolas. Jokiomis nuorodomis ar stendais nepažymėtas, neprižiūrimas.
147.		2017-06-27	Panūdžių ąžuolas	Panūdžių k., Kelmės apylinkių sen.	<b>WGS 84</b> 55°43'41,7"N 22°57'20,0"E <b>LKS-94</b> X= 6177565.0619 Y= 434392.1493	138	21	5,3	19	Laja sveika, sausos šakos tvarkingai išgenėtos, žaizdų nėra.	7	Kamienas visiškai sveikas.	Ąžuolas pasiekiamas iš kelio <b>2103</b> Verpena–Šalteniai–Ramučiai, ties Šalteniais pasukus į Palendrius. Privažiuojus senąją Palendrių bažnyčią yra nuoroda. Sukti į dešinę žvyrkeliu, toliau – apie 1,8 km į vakarus. Medis auga pakelėje, šalia dirbamo lauko. Medis naujai sutvarkytas – nauja tvorelė, naujas stendas. Labai gražiai prižiūrimas.




148.		2017-06-27	Pašimšės ąžuolas	Pašimšės k., Tytuvėnų apylinkių sen.	WGS 84	126	26	4,9	20	Yra tik kelios nedidelės sausos šakos, ir tos gražiai nupjaustytos. Laja labia graži, sveika	4	Kamienas visiškai sveikas.	Apie 3 km nuo Kiaunorių, Šiaulių link (netoli Tyrulių zoologinio-botaninio draustinio) Pašimšės dvare. Dvaras atstatomas, turi savininką. Nuo kelio <b>2105</b> Tytuvėnai–Pakapė–Šiauliai ties nuoroda „Pašimšės senoviniai ginybiniai įtvirtinimai“ į sukti į dešinę. Apie ąžuolą jokių informacinių stendų ar kitos informacijos nėra. Net privažiavus prie dvaro ąžuolo nesimato, jis yra pietiniame valdos kampe, šalia dirbamos žemės. Prižiūrimas.
					55°43'12,1"N								
					23°12'35,8"E								
					LKS-94								
					X= 6176438.4251								
Y= 450360.9902													
149.		2017-06-27	Reibių ąžuolas	Reibių k., Kukečių sen.	WGS 84	144	23	6,2	20	Laja sveika, labai graži ir tanki, simetriška.	4	Kamieno apačia sveika. Didžiulė išplyšusi šaka 6 m aukštyje. Toje vietoje vidus išpuvęs.	Pasiekiamas tiek nuo kelio A12 Kelmė – Šiauliai ties Jakšpelkiu sukant į dešinę, tiek nuo kelio 2106 Kukečiai - Bubiai ties Noreišiais sukant į kairę. Abiem atvejais toliau važiuoti reikia lauko keliukais. Privachos sodybos kieme. Gražiai prižiūrimas, aplinka sutvarkyta. Tik prie ąžuolo yra informacinė lentelė, daugiau jokių nuorodų keliuose nėra. Rasti sunku.
					55°43'32,0"N								
					23°00'39,0"E								
					LKS-94								
					X= 6177214.2208								
Y= 437860.0711													
150.		2016-08-11	Šventragių ąžuolas	laukuose, 300m nuo kaimo kelio	WGS 84	150	21	5	22	Lajos užpildymas - apie 70%. Apatinės šakos sausos, visoj lajoj yra sausų šakų.	1,5	Drevės prie šaknų aplink visą, apie 0,5x0,3	
					55°37'09.5"N								
					22°36'47.0"E								
					LKS-94								
					X= 6165816.6207								
Y= 412636.5541													
6.4. Pakruojo rajono savivaldybė													
151.		2016-08-04	Girelės ąžuolas	miško pakrašty, prie kelio, netoli sodybos	WGS 84	51	24	5,3	17	Yra nedaug sausų šakų, viena, dvišakė - nulūžusi	6	Per dvišakumą 4 m aukštyje plyšęs, drevių plyšiai prie šaknų, rytuose 2,0x0,3	Aptvertas sena tvorele, bet pakelyje jokios informacijos nėra.
					56°00'37.7"N								
					24°06'53.1"E								
					LKS-94								
					X= 6208493.0055								
Y= 507156.2011													
152.		2016-08-04	Klovainių Storasis ąžuolas	prie bažnyčios	WGS 84	61	25	6,3	18	Būklė pakankamai gera, tik 8 m aukštyje nupjautos 3 storos šakos, apžėlę ūgliais, yra didelė sausa šaka	11	Sveikas, keli gumbai prie šaknų	
					55°56'59.0"N								
					23°56'51.9"E								
					LKS-94								
					X= 6201725.6555								
Y= 496736.3997													
153.		2016-08-04	Rozalimo ąžuolas	miestelyje, šalia kelio Pakruojis- Smilgiai	WGS 84	68	27	6	22	Gyvybingas, tik smulkios šakos sausos	4	Drevė šiaurės rytų pusėje 6 m aukštyje 1,0x 0,3, šiaurėje – gumbai prie šaknų, drevė 0,4x0,4 (skylė), tuščias	
					55°53'44.2"N								
					23°53'22.9"E								
					LKS-94								
					X= 6195706.3727								
Y= 493100.5732													
6.5. Radviliškio rajono savivaldybė													
154.		2016-07-12	Aukštelkų ąžuolas	gyvenvietėje, prie gatvės ir gyv.namų	WGS 84	112	24	4,9	21,5	Apatinės šakos apgenėtos. Yra sausų šakų	9	Drevė šiaurės vakarų pusėje prie šaknų 1,0x0,5, vidus išpuvęs	
					55°50'51.7"N								
					23°37'56.0"E								
					LKS-94								
					X= 6190428.0967								
Y= 476967.8305													
155.		2017-09-25	Linkaičių ąžuolas	Linkaičių miškas (23 kvart., 3 skl.), į pietus nuo Linkaičių kaimo	WGS 84	120	29	5,2	16	Laja siaura ir tanki, storų šakų nedaug.	6	6,0 m aukštyje šakojasi į dvi dalis. Kamieno apatinė dalis išstrūnijusi. Medis skylė į dvi dalis.	Pasiekiamas važiuojat keliu A9 (Radviliškio plentas). Neprivažiavus Radviliškio (nuo Panevėžio pusės), prieš pat Linkaičius (Karčemas) sukti į pietus, į Miško g. Toliau važiuoti miško keliuku. Kirtus antrą geležinkelio pervažą ir pavažiavus 200 m eti pėsčiomis. ąžuolas auga jaunuolyne tarp geležinkelio atšakų. Kelyje jokios informacijos nėra, tarp medžių sunkiai pastebimas, rasti sunku. Prie pat medžio yra lentelė.
					55°44'59,5"N								
					23°37'58,1"E								
					LKS-94								
					X= 6179537.5796								
Y= 476946.637													











156.		2017-06-27	Kurklių ąžuolas	<a href="#">Kurklių miškas, Radviliškio miškų urėdijos Šeduvos girininkijos (54 kv., 1 skl.) teritorija, Šeduvos apylinkės sen.</a>	WGS 84	90	32	3,9	12	Gyvos ne daugiau 50 % šakų	8	Apačioje kamienas išgedęs.	Pasiekiamas nuo kelio Šeduva – Sidabravas tarp Prastavonių ir Butėnų miške ties staigiu posūkiu pasukus į pietus (į dešinę) ir, pavažiavus apie 1 km, dar kartą pasukus į kairę. Jokių nuorodų, nei kitokios informacijos nėra. Rasti sunku. Šalia ąžuolo didelis naujas plynas kirtimas. Ažuolas apleistas ir neprižiūrimas.
					55°42'45,0"N								
					23°49'23,9"E								
					LKS-94								
					X= 6175331.8245 Y= 488896.0714								
157.		2018-07-24	Pakelės I ąžuolas		WGS 84	63	23	5,6	25	Viršūnėje yra kelios sausos šakos. Laja sveika, graži. Ažuolas dera.	5	Kamienas sveikas, tik pietryčių pusėje yra atšokusios žievės juosta (galimai dėl žaibo), tačiau žaizda sveikai apauga. 2 metrų aukštyje kamienas šakojasi į dvi dalis, kurios aukščiau dar kartą šakojasi jau į keturias atšakas.	Ažuolas auga miške prie pat kelio Nr. 3406 (Vadatkai – Krekenava), netoli nuo Bernatonių k. Rasti lengva. Į jokių registrus nėra įtrauktas.
					55°36'24,5"N								
					24°01'06,2"E								
					LKS-94								
					X= 6163552.6278 Y= 501158.7231								
158.		2017-06-27	Radvilionių miško Dvikamieni s ąžuolas	Radvilionių miškas, Pakalniškių apylinkės sen., Radviliškio miškų urėdijos Aukštelkų girininkijos (71 kv., 5 skl.) teritorijoje,	WGS 84	96	28	3,8	18	Laja susiformavusi pietryčių kryptimi. Dar pakankamai gyvybingas.	6	Kamieno apačia išpuvus, 2,0 m aukštyje yra nedidelė drevė, auga grybas. 7,0 m aukštyje nulūžusi viena kamieno dalis.	1,5 km į pietvakarius nuo Radvilionių gyvenvietės. Pasiekiamas iš rajoninio kelio 3407 Velžiai – Radvilioniai – Maldžiūnai tarp Paežerių ir Radvilionių, pavažiavus apie 200 m miško keliuku į šiaurę (kairėje kelio pusėje vienintelis miško keliukas). Jokių nuorodų keliuose nėra tik prie paties ąžuolo likusi sena, sunkiai įskaitoma lentelė. Šalia apleista poilsio vieta. Neprižiūrimas.
					55°49'29,4"N								
					23°43'16,8"E								
					LKS-94								
					X= 6187857.2341 Y= 482538.1746								
159.		2018-07-24	Vabalių k. ąžuolas	Vabalių k., Sidabravo sen.	WGS 84	82	24	3,6	20	Laja netanki, yra sausų šakų, nuo kelio pusės apgenėta.	5	Visai sveikas	Auga prie pat kelio Nr. 3414 (Sidabravas – Palonai). Rasti lengva. Šalia auga dar trys panašaus amžiaus ąžuolai. Į jokių registrus nėra įtrauktas.
					55°40'24,1"N								
					23°54'33,7"E								
					LKS-94								
					X= 6170964.6976 Y= 494298.326								
160.		2018-07-24	Vadatkų k. kapinių ąžuolas	Vadatkų k., Sidabravo sen.	WGS84 84	69	23	3,7	26	Laja reta, bet sveika, apatinės šakos apgenėtos.	6,5	Kamienas sveikas	Ažuolas auga kaimo kapinėse, už bažnyčios. Rasti lengva. Į jokių registrus nėra įtrauktas.
					55°37'56,0"N								
					23°59'40,7"E								
					LKS-94								
					X= 6166381.6834 Y= 499662.4034								
161.		2018-07-24	Vadatkų k. II ąžuolas	Vadatkų k., Sidabravo sen.	WGS 84	67	24	3,4	24	Laja sveika	5	Kamienas sveikas	Ažuolas auga šalia kaimo kapinių tvoros, už bažnyčios. Rasti lengva. Į jokių registrus nėra įtrauktas.
					55°37'56,6"N								
					23°59'43,5"E								
					LKS-94								
					X= 6166400.232 Y= 499711.3824								



6.6. Šiaulių miesto savivaldybė

162.		2018-07-31	Didždvario ąžuolas	Vilniaus g. 188, Šiauliai	WGS 84	127	22	3,6	18	Laja tanki ir sveika	3,5	Visiškai sveikas. 4,0 m aukštyje šakojasi į eilę atšakų, kurių viena pažeista žaibo	Storiausias Šiaulių m. ąžuolas. Prižiūrimas. Nuorodų nėra.
					55°56'04,0"N								
					23°18'36,1"E								
					LKS-94								
					X= 6200238.7712 Y= 456886.8908								

6.7. Šiaulių rajono savivaldybė

163.		2017-09-25	Daugėlių I ąžuolas	Kuršėnai, Kuršėnų miesto sen., Kuršėnų miškų urėdijos Gulbinų girininkijos teritorijoje (264 kvartalas, 23 skl.), Daugėlių miško parkas.	WGS 84	97	29	5	23	Nemažai (apie 15-20 %) sausų šakų (tame tarpe ir išlūžusių). Viršutinė lajos dalis sveika. Derantis.	3,5	Kamienas drevėtas, keliose vietose gausiai auga grybas.	Ažuolai auga Kuršėnų parke prie Ventos upės. Yra dar ir penktas ąžuolas, bet jo storis tik apie 3,0 metrus. Visi ąžuolai aptverti, prižiūrimi. Yra informacinės lentelės (ne visos ir ne su vienoda informacija). Šiaip jokios informacijos net parko keliukuose nėra.
					55°59'01,7"N								
					22°56'11,4"E								
					LKS-94								
					X= 6206029.1118 Y= 433632.2432								
164.		2017-09-25	Daugėlių II ąžuolas	Kuršėnai, Kuršėnų miesto sen., Kuršėnų miškų urėdijos Gulbinų girininkijos teritorijoje (264 kvartalas, 23 skl.), Daugėlių miško parkas.	WGS 84	96	28	4,3	24	Sveika. Derantis.	4	Sveikas. 4,0 m aukštyje šakojasi į tris dalis.	-/-
					55°59'02,2"N								
					22°56'11,3"E								
					LKS-94								
					X= 6206044.5985 Y= 433630.7477								
165.		2017-09-25	Daugėlių III ąžuolas	Kuršėnai, Kuršėnų miesto sen., Kuršėnų miškų urėdijos Gulbinų girininkijos teritorijoje (264 kvartalas, 23 skl.), Daugėlių miško parkas.	WGS 84	96	30	4,25	28	Laja sveika, sausos tik kelios apatinės šakos. Derantis.	9	Kamienas ypač gražus ir sveikas.	-/-
					55°59'06,0"N								
					22°56'05,1"E								
					LKS-94								
					X= 6206163.7496 Y= 433525.0882								







166.		2017-09-25	Daugėlių IV ažuolas	Kuršėnai, Kuršėnų miesto sen., Kuršėnų miškų urėdijos Gulbinų girininkijos teritorijoje (264 kvartalas, 23 skl.), Daugėlių miško parkas.	WGS 84 55°59'07,1"N 22°56'04,1"E LKS-94 X= 6206198.0288 Y= 433508.2791	95	30	3,7	20	Laja sveika, susiformavusi į upės (vakarų) pusę. Šakos stiprios, sausos tik kelios apatinės šakos. Derantis.	5	Kamieno apačia keliose vietose pažeista, yra nusilupusios žievės lopų. Aukščiau sveikas. 5,0 m aukštyje šakojasi į dvi dalis.	-/-
167.		2016-08-25	Dugnų ažuolas	miško laukymeje, prie kelio	WGS 84 55°58'15,0"N 22°49'37,6"E LKS-94 X= 6204695.6045 Y= 426781.663	126	24,7	5,9	20,5	Lajos užpildymas - 65%, daug sausų šakų visoje lajoje	7	Šiaurėje drevė 4,0x0,5 apkalta skiedromis, pietuose 4 m aukštyje skylė 0,25x0,25	
168.		2016-08-25	Kybarčių (Rusteikų) ažuolas	Dirbamam lauke prie kaimo	WGS 84 55°55'18,3"N 23°04'52,1"E LKS-94 X= 6198992.0629 Y= 442566.3303	131	6,5/ 15,0	7,5	14	Viršūnės nėra, likę storos šakos labai gyvybingos	4,5	Likę 2 sienos- viena sausa, kita su gyvybingom šakom	
169.		2017-09-25	Kulnio ažuolas	Dargaičių k., Gruzdžių sen.	WGS 84 56°07'58,3"N 23°15'15,9"E LKS-94 X= 6222361.9098 Y= 453650.4719	97	28	4,3	30	Labai graži, tanki ir simetriška laja. Derantis.	6,5	Kamienas galimai tuščias, apačioje yra kelios drevės ( iš šiaurės rytų pusės). Iš kitų pusių atrodo sveikai.	<a href="#">Ažuolas auga etnografinio režinio kaimo viduryje, prie pagrindinės gatvės, ties namu nr. 21. Šalia įsikūrusios brolių Kulnių šeimų sodybos. Pasak Dargaičių kaimo bendruomenės atstovų, ažuolą 1876 m. pasodino jų prosenelis Vincas Kulnys. Pasiekiamas iš kelio 154 Šiauliai–Gruzdžiai–Naujoji Akmenė ties Dargaičių tvenkiniu pavažiavus į rytus apie 1,8 km. Jokių informacinių ženklų nėra.</a>
170.		2018-07-31	Milvydų ažuolas	Stoties g. 97, Kuršėnai.	WGS 84 55°58'57,7"N 22°55'55,1"E LKS-94 X= 6205909.7885 Y= 433347.7881	99	27	5,2	32	Laja nebetanki. Yra sausų šakų visame aukštyje. Yra išplyšusių šakų, kurios sunkiai gyja.	6	Kamienas pilnai sveikas	Kelių butų namo kieme. Netoli Ventos upės. Nuorodų ar informacijos nėra. Prižiūrimas.
171.		2016-08-25	Paežerių ažuolas	miške, apie 130m nuo miško keliuko. Prie keliuko miške yra rodyklė.	WGS 84 55°57'29,3"N 22°49'07,1"E LKS-94 X= 6203291.5906 Y= 426228.66	125	30	6,7	22,5	Lajos užpildymas - 60%, daug nulūžusių storų šakų	11	Šiaurėje drevė 0,5 m aukštyje 1,0x0,5 su metalinėm kalvio grotelėm, gumbai pietuose	
172.		2016-08-25	Pavenčių (Kuršėnų) ažuolas	Ventos upės šlaite netoli pėsčiųjų tilto	WGS 84 55°59'06,2"N 22°55'53,4"E LKS-94 X= 6206173.0641 Y= 433322.3825	96	21	5,05/ 7,50 per st. vietą	15	Lajos užpildymas - 70%, yra sausų šakų. 5 m aukštyje seniai nulūžusi didelė šaka. Laja formuojasi į upės pusę	3	Drevė šiaurės vakaruose 2,0x0,75 buvusi užmūryta, šiaurėje mažesnė, pietuose irgi užmūryta	
173.		2017-09-25	Riškaičių ažuolas	Riškaičių k., Šakynos sen.	WGS 84 56°11'34,9"N 23°08'38,8"E LKS-94 X= 6229139.1072 Y= 446876.5671	89	24	4,35	30	Laja labai sveika ir simetriška. Apačioje yra tik kelios sausos šakos.	5	Kamienas visiškai sveikas. 3,5 m aukštyje šakojasi į tris dalis.	Auga senos sodybviets vietoje, atokiau nuo kelio. Sodybviets gražiai prižiūrima. Pasiekiamas nuo 154 kelio (Šiauliai – Naujoji Akmenė) Šakynoje sukant į Klevų g. (kelias 4003). Pavažiavus 1,0 km, sankryžoje sukis į Mimaičių pusę, toliau sukis į kairę ir važiuoti dar apie 1,5 km. Nuo kelio nepastebimas. Jokios informacijos nėra.
174.		2017-09-25	Valatkių miško ažuolas	Bubių sen., Pašvinės k., Šiaulių miškų urėdijos Kurtuvėnų girininkijos (30 kv.) teritorija, Kurtuvėnų regioninis parkas	WGS 84 55°50'10,0"N 22°59'05,8"E LKS-94 X= 6189543.5742 Y= 436414.0705	139	26	4,4	12	Laja siaura. Visame aukštyje daug sausų šakų (60-70 %). Ažuolas džiuona	7	Vizualiai sveikas, tik apačia gumbuota.	Giliai miške, jaunuolyne. Labai sunkiai randamas. Pasiekiamas nuo kelio 215 (Šaukėnai – Bubiai) Pašvinės kaime, tarp kolektyvinių sodų ir Pašvinės ežero sukant į šiaurę. Toliau apie 1,0 km pavažiuoti miško keliuku ir eiti pėsčiomis į vakarų pusę. Jokios informacijos nėra.
175.		2018-07-31	Ventos pakrantės ažuolas (AGB0023 2)	Stoties g. 87, Kuršėnai.	WGS 84 55°59'13,1"N 22°55'56,2"E LKS-94 X= 6206385.6622 Y= 433374.212	96	20	6,35	22	Sausos tik kelios smulkios šakos. Stipriai derantis. Gražiai prižiūrimas.	3	Iš vakarų pusės prie žemės drevė. Daugiau sveikas.	Privataus namo kieme. Ventos upės pakrantėje. Nuorodų ar informacijos nėra. Prižiūrimas.

176.		2016-08-25	Visgirdų ažuolas	kaimo pakraštys, netoli miško	WGS 84	133	visi 3 22,0	Bendra apimtis 6,60 (2,9; storiausias 3,5)	17	Lajos užpildymas - 85%, yra sausų šakų	2	Trikamienis, veriasi drevės visuose kamienuose		
					55°51'48,2"N									
					23°11'34,0"E									
					LKS-94									
					X= 6192408.619									
Y= 449468.3798														
177.		2016-08-25	Zuikiškės ažuolas	miške	WGS 84	129	32	4,65	22,5	Lajos užpildymas - 70%, storos šakos nulūžę, guli šalia, daug sausų šakų	6	Pietuose 3 m aukštyje formuojasi drevė 1,5x0,3		
					55°47'55,9"N									
					23°04'34,5"E									
					LKS-94									
					X= 6185317.1651									
Y= 442078.2092														



7. Tauragės apskritis

7.1. Jurbarko rajono savivaldybė




178.		2017-09-13	Avietiškių ažuolas	Avietiškių k., Eržvilko sen.	WGS 84	30	26	4,9	22	Laja sveika, tanki. Kelios apatinės šakos nupjautos ir tvarkingai apaugusios	6	Kamienas sveikas, tik nedidelė ola po šaknimis	Auga ant Šaltuonos upės šlaito lapuočių apsuptyje. Iš toliau nepastebimas. Šalia dar šiais metais išvirtęs panašaus dydžio ažuolas (dar su lapais). Jokių nuorodų nėra.	
					55°15'41,7"N									
					22°37'23,5"E									
					LKS-94									
					X= 6185317.1651									
Y= 442078.2092														
179.		2017-07-12	Avietiškių II ažuolas	Avietiškių k., Eržvilko sen.	WGS 84	29	26,5	4,7	25	2,5 m aukštyje nupjauta sausa šaka. Laja labia sveika, tanki, graži.	4,5	Kamienas visiškai sveikas	Auga lauke, ant nedidelio šlaito, netoli Avietiškių ažuolo. Jokių nuorodų nėra.	
					55°15'45,1"N									
					22°37'08,3"E									
					LKS-94									
					X= 6126100.5895									
Y= 412220.8417														
180.		2017-07-12	Avietiškių III ažuolas	Avietiškių k., Eržvilko sen.	WGS 84	28	23	4,3	15	Vakarų pusėje beveik nėra šakų – nudžiūvusios, išlūžusios. Šiaurės pusėje viena šaka gerokai aukštesnė (4-5 metrais)	3	Kamienas vakarų pusėje smarkiai pažeistas	Visiškai greta Avietiškių II ažuolo.	
					55°15'45,2"N									
					22°37'06,8"E									
					LKS-94									
					X= 6126104.2057									
Y= 412194.4211														
181.		2017-07-12	Baublio ažuolas	Stulgių k., Šimkaičių sen.	WGS 84	50	23	5,1	19	Laja simetriška, sveika, gyvybinga.	4	Kamienas tuščiaviduris, apačioje drevė.	Pasiekiamas važiuojant 3512 keliu (Eržvilkas – Raseiniai) ir pusiaukelėje sukant link Kalupių. Neprivažiuojant Šaltuonos, sukta pamiške į rytus. Nuo kelio nesimato. Rasti sunku. Jokių kelio ženklų ar informacijos nėra. Auga Šaltuonos slėnyje, šlapioje pievoje.	
					55°17'14,4"N									
					22°55'13,4"E									
					LKS-94									
					X= 6128523.3293									
Y= 431420.9675														
182.		2017-07-12	Baublio II ažuolas	Stulgių k., Šimkaičių sen.	WGS 84	53	19	4	19	Laja sveika, graži.	3	Kamienas sveikas.	Pasiekiamas važiuojant 3512 keliu (Eržvilkas – Raseiniai) ir pusiaukelėje sukant link Kalupių. Neprivažiuojant Šaltuonos, sukta pamiške į rytus. Nuo kelio nesimato. Rasti sunku. Jokių kelio ženklų ar informacijos nėra. Auga netoliese Baublio ažuolo, šlaitelyje, apaugęs krūmynais.	
					55°17'14,4"N									
					22°55'16,5"E									
					LKS-94									
					X= 6128522.4823									
Y= 431475.6648														
183.		2017-06-15	Gediminaičių ažuolas	Raudonės pilies parkas, Panemunių regioninis parkas	WGS 84	39	32	5	22	Rytų pusėje, 10 m didelė sausa šaka. Kitos šakos apgenėtos, užaugusios. Viršūnė sveika.	Iki dvišakumo 6,0 m, iki sveikų šakų – 9,0 m	6 m aukštyje kamienas šakojasi. Apašioje yra žvėrelių olų. Prie šaknų vidus papuvęs, aukščiau kamienas sveikas.	<a href="#">Vieta nurodyta informaciniuose stenduose, stovinčiuose šalia kelio 141 Kaunas – Jurbarkas ir pilies prieigose. Ažuolas vietoje nepažymėtas, yra apie 150 m į pietryčius nuo pilies rūmų, nuo kurių skiria griova, ant kalvos, atokiau nuo takų.</a>	
					55°05'44,4"N									
					23°07'54,0"E									
					LKS-94									
					X= 6107003.2155									
Y= 444575.8743														
184.		2017-06-15	Gelgaudų ažuolas	Panemunių regioniniame parke, Jurbarko rajone, parke šalia Panemunės pilies	WGS 84	32	29	5,4	16	8,0 m aukštyje pietų pusėje didelė sausa šaka. Laja gyvybinga, bet susiformavusi į pietų pusę.	8	4,0 m aukštyje didelė išpuvus kiaurymė. Dėl medžio lajos formos (svorio centras pietų pusėje), didelė lūžio toje vietoje tikimybė.	Šlaite prie vakarinio pilies bokšto	
					55°05'56,6"N									
					22°59'07,4"E									
					LKS-94									
					X= 6107506.2153									
Y= 435245.022														
185.		2017-07-12	Globio ažuolas	Stulgių k., Šimkaičių sen.	WGS 84	53	23	5,7	20	Laja susiformavusi į pietryčių pusę (pieva), iš šiaurės vakarų pusės visos šakos aplūžusios. Laja sveika, tanki.	2	Kamienas sveikas tik gumbuotas.	Auga ant nedidelio šlaitelio. Niekur jokių nuorodų ar rodyklių nėra.	
					55°17'18,5"N									
					22°55'00,9"E									
					LKS-94									
					X= 6128653.5092									
Y= 431202.3842														
186.		2017-07-12	Globio II ažuolas	Stulgių k., Šimkaičių sen.	WGS 84	53	25	3,9	20	5-6 apatinės storosios šakos sausos, aukščiau būklė puiki.	6	Kamienas gumbuotas bet sveikas	Auga šalia Globio ažuolo. Niekur jokių nuorodų ar rodyklių nėra.	
					55°17'18,7"N									
					22°55'05,5"E									
					LKS-94									
					X= 6128658.432									
Y= 431283.6415														











187.		2017-07-12	Globio III ažuolas	Stulgių k., Simkaičių sen.	WGS 84	53	25	4	25	5-6 apatinės storesnės šakos sausos. Aukščiau laja sveika, simetriška.	6	5 m aukštyje šakojasi. Kamieno būklė puiki.	Auga visai šalia Globio ažuolo. Niekur jokių nuorodų ar rodyklių nėra.
					55°17'18,4"N								
					22°55'02,2"E								
					LKS-94								
					X= 6128650.0612 Y= 431225.2731								
188.		2017-07-12	Milaičių ažuolas	Milaičių k. (vienkiemis), Eržvilko sen.	WGS 84	32	28	6,05	20	Laja sveika, tik kelios (3-4) sausos šakos.	8	Prie šaknų kelios nedidelės užtaisytos landos. Deja, vienoje vietoje auga grybas. Daugiau būklė labia gera.	Ažuolas auga privačioje žemėje, gražiai prižiūrimas, tik, gal reikėtų apvalyti pomedį. Jokių nuorodų ar ženklų keliuose nėra. Pasiiekiamas važiuojant 4501 keliu (Eržvilkas – Tauragė) iš Eržvilko link Tauragės. Pavažiavus 4 km ir kirtus Viržuonos upelį, sukti kairėn (į pietvakarius) link ūkininko sodybos.
					55°15'35,0"N								
					22°38'09,2"E								
					LKS-94								
					X= 6125767.1751 Y= 413289.896								
189.		2017-06-15	Papiškių ažuolas	Papiškių k., Veliuonos sen.	WGS 84	52	22	4,7	20	Apatinės šakos sausos (10-15% vainiko), viršutinė lajos dalis sveika, taisyklingos formos	6	4,0 m aukštyje kamienas šakojasi į dvi dalis, kurios 6,0 m aukštyje vėl suauga į vieną! Sveikas, pažeidimų nėra	<a href="#">Nuo kelio 141 Kaunas – Jurbarkas sukti į dešinę (į kalną) link Papiškių kaimo. Tik užkilus ant Nemuno dešiniojo kranto skardžiaus, negyvenamos sodybos kieme. Šalia yra gražiai tvarkoma sodyba. Jokių ženklų nėra, nuo keliuko nepastebimas.</a>
					55°04'33,1"N								
					23°19'47,9"E								
					LKS-94								
					X= 6104659.4912 Y= 457211.987								
190.		2017-07-12	Pavidaujo ažuolas	Pavidaujo k., Girdžių sen.	WGS 84	50	17	4,8	15	Laja sveika, tanki, sausų šakų nėra. Nuaugusi į rytų pusę.	4	Kamieno vidus išpuvęs, šiaurės pusėje matosi žaibo kelias, toj pusėj kamienas sausas, pažeistas.	Auga už Pavidaujo kaimo, pievoje, 50 m nuo kelio. Jokių nuorodų nėra.
					55°12'24,3"N								
					22°49'03,3"E								
					LKS-94								
					X= 6119660.5789 Y= 424738.7732								
191.		2017-07-12	Pavidaujo miško ažuolas	Pavidaujo miškas, Girdžių sen.	WGS 84	54	35	4,9	18	Vos kelios sausos šakos.	13	Prie šaknų nedidelė ola, bet kamienas tiesus ir sveikas, gražiai apsivalęs. Būklė puiki.	Auga brandžiame, drėgname egllyne. Jokių nuorodų nėra, rasti sunku.
					55°12'27,4"N								
					22°50'34,0"E								
					LKS-94								
					X= 6119729.5276 Y= 426343.9213								
192.		2017-07-12	Žvirblaukio ažuolas	Žvirblaukio k., Simkaičių sen.	WGS 84	43	17	5,3	17	Apatinės šakos nudžiūvusios (apie 10 %). Aukščiau laja sveika	7	Kamieno apačia labia gumbuota, bet drevių nėra. 1,5 m aukštyje seniai nulūžusi didžiulė šaka.	Auga tarpupyje tarp Šaltuonos ir Bebirvos upelių. Niekur jokių nuorodų ar rodyklių nėra. Šalia yra dar vieno, jau nulūžusio didelio ažuolo liekanos.
					55°15'46,5"N								
					22°51'28,1"E								
					LKS-94								
					X= 6125869.1546 Y= 427401.1986								

7.2. Pagėgių savivaldybė




193.		2017-10-11	Bitėnų-Šilėnų kapinių ažuolas	Bitėnų k., Lumpėnų sav.	WGS 84	6	26	4,1	22	Apatinės šakos sausos, viršutinė lajos dalis sveika, gyvybinga.	6	Kamienas sveikas. 3,0 m aukštyje šakojasi, vėliau vėl suauga.	Auga senosiose Bitėnų – Šiaudėnų kapinėse, Bitėnų miške, šalia Nemuno ir Merguvos ež. (nemuno senvagės ežeras). Pasiiekiamas iš Bitėnų važiuojant 4229 keliu palei Nemuną. Tik įvažiavus į Bitėnų mišką, sukti į rytus, į miško keliuką. Jokios informacijos nėra.
					55°04'07,3"N								
					22°02'42,0"E								
					LKS-94								
					X= 6105403.3992 Y= 375138.6211								
194.		2017-10-11	Vilkyškių dvaro ažuolas	Vilkyškių mstl., Vilkyškių sen.	WGS 84	30	27	4,2	30	Labai sveika ir graži laja. Stipriai dera.	6	Kamienas visiškai sveikas.	Auga šalia Vilkyškių dvaro. Jokių nuorodų ar informacijos nėra.
					55°07'03,7"N								
					22°07'44,2"E								
					LKS-94								
					X= 6110709.4492 Y= 380645.3738								

7.3. Šilalės rajono savivaldybė

195.		2017-10-11	Akmenynės ažuolas	Pakalniškių I k., Pajūrio sen.	WGS 84	105	25	4,6	23	Laja labai tanki ir gyvybinga, vos kelios nedidelės sausos šakos.	4	Kamienas sveikas, vizualiai pažeidimų nematyti.	Ažuolas auga tuoj už Pajūrio miestelio, šalia Jūros upės, prie 4103 kelio, pakilus į kalniuką dešinėje pusėje. Jokių nuorodų ar informacijos nėra..
					55°26'17,8"N								
					22°01'57,0"E								
					LKS-94								
					X= 6146554.1372 Y= 375501.3151								
196.		2017-09-13	Andriejaičių ažuolas	Andriejaičių k., Šilalės kaimiškoji sen.	WGS 84	79	28	5,1	26	Laja sveika, graži, gyvybinga. Tik kelios sausos apatinės šakos.	5	Kamienas visai sveikas.	Auga senosiose Andriejaičių kapinėse (seniai nebenaudojamos). Prie ažuolo yra stendas. Pasiiekiamas iš 164 kelio (Tauragė – Šilalė) pasukus į Andriejaičių k. Keliuose nuorodų nėra.
					55°25'01,8"N								
					22°14'20,1"E								
					LKS-94								
					X= 6143854.5983 Y= 388501.8357								
197.		2016-08-11	Antininkų ažuolas	miško pakrašty	WGS 84	141	24	6	22,5	Lajos užpildymas - 60-70%, apatinės šakos nulūžę. Derantis	8	Pietuose drevė 3,0x0,5; tuščiaaviduris buvęs dvišakis, II-a šaka nulūžusi 1 m aukštyje, ta pusė džiūsta	
					55°30'39,3"N								
					22°36'30,0"E								
					LKS-94								
					X= 6153758.9108 Y= 412097.4046								



198.		2017-09-13	Bijotų ąžuolas	Bijotų k., Bijotų sen.	<b>WGS 84</b> 55°28'24,3"N 22°34'50,7"E <b>LKS-94</b> X= 6149620.4627 Y= 410270.0587	136	25	4,85	28	Laja labai sveika ir graži, šiek tiek nuaugusi į kelio pusę. Derantis.	4,5	Kamieno apačioje didelė ištrūnijusi kiaurymė. Pažeistas žaibo.	Auga Bijotų gyvenvietėje (garsi savo D. Poškos muziejumi - Baubliais) prie pat kelio, privačioje žemėje. Pasiekiamas nuo automagistralės A1 (Kaunas – Klaipėda) netoli Kryžkalnio. Jokių nuorodų ar informacijos nėra.
199.		2017-09-27	Juodgirio I ąžuolas	Bijotų sen. Juodgirio miškas, Kaltinėnų g-ja	<b>WGS 84</b> 55°30'18,9"N 22°36'40,5"E <b>LKS-94</b> X= 6153124.5323 Y= 412269.0166	146	25	5,4	20	Laja reta, užgožta greta augančių medžių. Apatinės šakos (20%) sausos. Viršutinė vainiko dalis gyvybinga.	8	Kamienas vizualiai atrodo sveikas. 2-2,5 m aukštyje stipriai gumbuotas. Šakojasi 8,0 m aukštyje.	Užgožtas jaunuolyno. Jokių nuorodų ar informacijos nėra. Iš toliau nėra pastebimas, rasti sunku. Pasiekiamas nuo senojo Žemaičių plento (kelias 197) už Kryžkalnio pasukus į šiaurę link Košių I k. (kelias 4516). Neprivažiavus kaimo sukti į rytus ir važiuoti iki Košių II vienkiemio. Toliau pėsčiomis.
200.		2017-09-27	Juodgirio II ąžuolas	Bijotų sen. Juodgirio miškas, Kaltinėnų g-ja	<b>WGS 84</b> 55°30'09,0"N 22°37'00,8"E <b>LKS-94</b> X= 6152811.3578 Y= 412619.1246	147	30	5,7	22	Lajoje daug smulkių šakelių. Didelės šakos tik vainiko viršūmėje.	8	Kamienas kaurai ištrūnijęs ir išdegęs iki 5 m aukščio.	Netoli Juodgirio I ąžuolo. Padėtis ir privažiavimas analogiški.
201.		2017-09-13	Laumenų ąžuolas	Laumenų k., Bilionių sen.	<b>WGS 84</b> 55°36'53,3"N 22°21'26,5"E <b>LKS-94</b> X= 6165667.2667 Y= 396520.0142	185	17	4,9	17	Laja labai „kompaktiška“. Šakos gana trumpos, bet tankios. Gyvybingas.	4,5	Nuo 8,0 m matosi žaibo pažeidimas iki pat apačios. Daugiau vizualių pažeidimų nematyti, tik po šaknimis nedidelė ola.	Auga toli laukuose. Aplink sena sutrūnijusi tvorėlė. Jokių nuorodų ar informacijos nėra. Pasiekiamas iš 197 kelio (senasis žemaičių plentas) pusiaukelėje tarp Laukuvos ir Kaltinėnų sukant į Bilionis. Toliau važiuojama laukų keliukais (dalinai žvyruotais). Rasti sunku, nes vietovė kalvota ir ąžuolas nuo kelio nėra pastebimas.
202.		2018-08-08	Nasvytalių ąžuolas	Nasvytalių k., Kvėdarnos sen.	<b>WGS 84</b> 55°30'11,2"N 21°52'02,8"E <b>LKS-94</b> X= 6154076.7714 Y= 365279.9781	85	22	5,7	31	Laja reta, visame aukštyje yra sausų šakų (10 – 15 %).	3	Atvirų dreivių nematyti, bet vienoje vietoje auga grybai. Gumbuotas.	Ąžuolas auga senose kaimo kapinaitėse, prie pat kaimo keliuko. Pasiekiamas važiuojant keliu Nr.4207 (Pajūralis – Tenenys), pusiaukelėje, ties Rudlaukio kaimu sukant į vakarus. Jokios informacijos keliuose nėra. Rasti sunku,
203.		2017-10-11	Pajūrio parko ąžuolas	Pajūrio mstl., Pajūrio sen.	<b>WGS 84</b> 55°27'10,1"N 22°02'09,4"E <b>LKS-94</b> X= 6148164.7179 Y= 375764.9025	84	29	5,8	27	Laja aukšta ir palyginti siaura, plati tik viršuje. Susiformavusi daugiau į vakarų pusę. Sveika ir gyvybinga.	10	Kamienas ištrūnijęs. Prie šaknų išdeginta didelė drevė (2,0x0,7 m).	Ąžuolas auga miestelio parke prie nedidelio tvenkinuko. Nuo pagrindinio kelio matosi. Jokių nuorodų ar informacijos nėra.
204.		2017-10-11	Pakalniškių ąžuolas	Pakalniškių II k., Tenenių sen.	<b>WGS 84</b> 55°27'28,2"N 21°53'09,1"E <b>LKS-94</b> X= 6149002.5791 Y= 366289.9701	74	20	4,4	25	Laja tanki, sausų šakų nėra. Dera.	5	Kamienas sveikas, tik nuo žvyrkelio pusės prie pat šaknų nedidelis medienos pažeidimas. 3,0 m aukštyje šakojasi į dvi dalis.	Aptvertas sena tvorele. Auga prie pat žvyrkelio 4207, vedančio iš Tenenių į Žemaičių Naumiestį. Apie 1,5 km nuo Tenenių. Jokios informacijos ar nuorodų nėra.
205.		2017-09-13	Pundžių ąžuolas	Kaltinėnų sen. Pundžių miškas, Kaltinėnų g-ja (24 kv.)	<b>WGS 84</b> 55°33'55,9"N 22°24'09,2"E <b>LKS-94</b> X= 6160116.3775 Y= 399240.6352	161	27	5,6	15	Gyva tik 30-40 % lajos. Būklė labai prasta.	10,5	Kamienas pakankamai sveikas, tik pažeistas žaibo.	Jokių nuorodų ar informacijos nėra. Aplink aptverta teritorija ir užsodintas naujas ąžuolynas. Šalia Rietavo miškų urėdijos Kaltinėnų girininkijos ąžuolo sėklinis medynas. Medis auga prie pat 197 kelio (senasis žemaičių plentas), netoli Kaltinėnų.
206.		2017-09-28	Stirbiškės ąžuolas	Stirbiškės k., Laukuvos sen.	<b>WGS 84</b> 55°38'29,1"N 22°06'08,8"E <b>LKS-94</b> X= 6169038.3437 Y= 380544.2038	121	29	4,4	30	10-15% apatinių šakų sausos. Aukščiau laja nėra tanki, bet labai graži ir gyvybinga.	5	Vizualiai visiškai sveikas. 5,0 m aukštyje šakojasi į keturias atšakas. Pažeidimų nėra.	Auga nedideliame miškelyje, lapuočių ir spygliuočių apsuptyje. Iš toliau nėra pastebimas. Jokių nuorodų ar informacijos nėra. Pasiekiamas važiuojant senuoju Žemaičių plentu ( 197 kelias), už Laukuvos pavažiavus apie 8,5 km. Po to pagal nedidelio miškelio pakraštį sukti į pietvakarius.
207.		2017-10-11	Visdziaugų ąžuolas	Visdziaugų k., Pajūrio sen.	<b>WGS 84</b> 55°30'34,7"N 21°59'33,9"E <b>LKS-94</b> X= 6154567.466 Y= 373215.6991	100	30	5,7	20	Gyvos tik kelios viršutinės šakos į vakarų ir šiaurės vakarų pusę.	8,5	Kamienas beveik visiškai sausas. Pasak gyventojų, ąžuolas daug kartų trenktas žaibo.	Būklė kritinė. Auga medžių guote šalia vienkiemio. Pasiekiamas važiuojan 4112 keliu iš Pajūrio miestelio į Pajūralį. Visdziaugų k. antroje sankryžėlėje reikia pasukti į vakarus (dešinę) ir pavažiuoti apie 0,5 km. Dešinėje yra medžių guotas ir nedidelis vienkiemukas. Nuo kelio ąžuolas nėra žymus. Jokios informacijos ar nuorodų nėra.











## 7.4. Tauragės rajono savivaldybė








208.		2016-08-11	Agluonos ąžuolas		WGS 84	61	30	7,5	16	Lajos užpildymas - 50-60%, storos apatinės šakos nulūžę, lapai smulkūs	5	Užtaisytos nulūžusios šakos 6-7 m aukštyje; drevė šiaurės rytuose 0,5x0,2, tuščias	Yra nuorodos, prie ąžuolp informacinė lenta.
					55°22'13,9"N								
					22°26'23,6"E								
					LKS-94								
					X= 6138360.3009 Y= 401108.2932								
209.		2016-08-11	Gaurės ąžuolas	Įkojo upelio šlaite, už ūkininko sodybos	WGS 84	23	18	7,1	12	Lajos užpildymas - 70-80%, yra sausų šakų. Gausiai dera	2,5	Drevė vakaruose (šakos vietoj) 0,5x1,0 (4 m aukštyje), 6 m aukštyje -kita atsiverja. Drevė nulūžusios šakos vietoj; gumbuotas	
					55°14'31,4"N								
					22°28'43,9"E								
					LKS-94								
					X= 6124007.562 Y= 403266.2599								
210.		2017-07-12	Genių ąžuolas	Genių k., Mažonų sen., Pagramančio reg. parkas	WGS 84	61	24	5,7	22	Laja labai sveika, tanki, simetriška, labai geros būklės.	4	Kamienas visiškai sveikas	Auga miško aikštėje ant Jūros upės šlaito viršaus. Pasiekiamas tuo pačiu keliu, kaip ir Gudlaukio ąžuolas, pavažiavus už jo pirmoj sankryžėlėj suktilis į dešinę (į mišką). Pavažiavus kelis kilometrus yra poilsio aikštelė, šalia jos yra rodyklė. ąžuolas aptvertas, yra informacinė lenta. Prižiūrimas Pagramančio regioninio parko.
					55°21'01,3"N								
					22°12'26,8"E								
					LKS-94								
					X= 6136470.758 Y= 386317.9982								
211.		2017-07-12	Gudlaukio ąžuolas	Gudlaukio k., Mažonų sen., Pagramančio reg. parkas	WGS 84	56	16,5	6,3	12	Stambesnės šakos džiūsta, ąžuolas žalias daugiausia dėka smulkesnių šakelių-ūglių.	2	Kamienas visai išpuvęs (primena Trainiškio ąžuolą), galima įlysti į vidų. Būklė avarinė.	Geriausia pasiekiamas nuo kelio 164 Tauragė – Šilalė ties Pagramančiu (Ringiais) sukant į kairę keliu 4523 Ringiai (Pagramantis) – Alanga. Tilteliu (prastas) kirtus Jūros upę už poros šimtų metrų yra rodyklė, ąžuolas aptvertas šalia yra stendas.
					55°20'46,6"N								
					22°14'41,8"E								
					LKS-94								
					X= 6135955.7459 Y= 388684.4892								
212.		2018-08-08	Sartininkų kapinių ąžuolai	Sartininkų k., Žygių sen.	WGS 84	44	20,0 – 25,0	2,5 – 3,2	18,0 – 25,0		5,0 – 7,0		Senos kaimo kapinaitės apšodintos dideliais ąžuolais (15 vnt.). Ant vieno kryžiaus yra data 1900 m. Dalis iš ąžuolų jau džiūstantys. Bendras vaizdas įspūdingas. Į jokių registrus nėra įtraukti.
					55°16'04,3"N								
					21°57'53,2"E								
					LKS-94								
					X= 6127712.9694 Y= 370662.2261								
213.		2017-07-12	Tamošaičių ąžuolas	Tamošaičių k., Mažonų sen., Pagramančio reg. parkas	WGS 84	66	15,5	6,15	12	Dalys lajos dar gyvybinga ir tanki.	4	Kamienas tuščiaaviduris. Vakaru pusėje lūžusi dalis medžio. Pučiant vėjui girdisi „braškėjimas“. Paties ąžuolo būklė kritinė.	Auga dirbamam lauke. Pasiekiamas važiuojant nuo Didkiemio aplink Jūros upės užtvanką keliu 4528 link kelio Tauragė – Šilalė. Ties viena sankryžele yra rodyklė, tačiau ties ąžuolu jokio ženklo nėra. ąžuolo nėra jokiuose registruose.
					55°21'48,4"N								
					22°09'48,9"E								
					LKS-94								
					X= 6137999.2539 Y= 383575.1116								
214.		2017-07-12	Vėžalaukio ąžuolas	Vėžalaukio k., Mažonų sen.	WGS 84	61	25	4,7	20	Sausų šakų beveik nėra, laja labia tanki ir sveika, simetriška.	3,5	Kamienas išoriškai sveikas, tačiau apačioje prie šaknų yra nedidelių skylių	Link ąžuolo jokių nuorodų nėra, tačiau jis (o ir dar vienas didelis ąžuolas) auga skirtinguose to paties lauko, prie kurio auga ir Agluonos ąžuolas, pakraščiuose. Link Agluonos ąžuolo yra rodyklės.
					55°22'03,3"N								
					22°26'26,5"E								
					LKS-94								
					X= 6138031.4595 Y= 401152.0109								
215.		2017-07-12	Vėžalaukio II ąžuolas	Vėžalaukio k., Mažonų sen.	WGS 84	61	21	4,1	20	10 % apatinių mažesnių šakų sausos, aukščiau laja sveika ir graži.	40	Kamieno vidus ko gero tuščias, prie šaknų yra nedidelių olių ir landų. Aukščiau kamienas visiškai sveikas.	Auga miško pakrašty. Žiūrėti Vėžalaukio ąžuolo aprašą (aukščiau). ąžuolo nėra jokiuose registruose.
					55°22'01,8"N								
					22°26'40,5"E								
					LKS-94								
					X= 6137979.5728 Y= 401397.4791								

## 8. Telšių apskritis




## 8.1. Mažeikių rajono savivaldybė



216.		2016-09-27	Gargždų II ąžuolas	sodybvietėje laukuose, šalia Storojo Gargždų ąžuolo	WGS 84	78	23	4,7	21	Lajos užpildymas - 75%, apatinės šakos sausos, yra sausų šakų visoj lajoj	3	Drevė šiaurės vakaruose prie šaknų 0,8x0,3, vilkūgliai	
					56°19'32,1"N								
					22°30'38,4"E								
					LKS-94								
					X= 6244562.5022 Y= 407881.5004								
217.		2017-10-09	Kuodžių ąžuolas	Kuodžių k., Mažeikių apylinkės sen.	WGS 84	61	24	4,1	22	Idealiai sveika. Gausiai derantis.	3	Idealiai sveikas.	Auga vienas dirbamam lauke, šalia Ventos, einant link Pumpurų ąžuolo. Jokios informacijos nėra. Medžio būklė puiki, tiesiog etaloninis lauko ąžuolas.
					56°21'34,7"N								
					22°12'35,8"E								
					LKS-94								
					X= 6248796.1068 Y= 389381.9167								

218.		2016-09-27	Medžialenkės ažuolas	prie sodybos	<b>WGS 84</b> 56°12'58.2"N 22°24'17.7"E <b>LKS-94</b> X= 6232530.094 Y= 401059.2062	81	22	6,2	25	Lajos užpildymas - 70%, apatinės šakos nulūžę, yra sausų šakų visoj lajoj	3,8	Yra skylių pietų ir šiaurės rytų pusėse, vidus tuščias		
219.		2017-10-09	Pumpurų ažuolas	Pumpurų k., Mažeikių apylinkės sen.	<b>WGS 84</b> 56°21'12,7"N 22°13'00,5"E <b>LKS-94</b> X= 6248104.8991 Y= 389788.2229	46	18	5,55	17	Laja reta, susiformavusi į pietų pusę. Smulkesnių jaunų šakų nedaug. Visos apatinės storosios šakos nudžiūvusios, gyvybinga tik viršutinė Lajos dalis.	6	Vizualiai sveikas. 6,0 m aukštyje šakojasi į dvi atšakas.	Auga tankiame lapuočių miškelyje prie Kontrupio upelio ir Ventos santakos, slėnyje. Nepastebimas net priėjus prie paupio medžių. Jokios informacijos ar nuorodų nėra. Pasiiekiamas važiuojant keliu 219 link Mažeikių naftos perdirbimo įmonės (matosi gamyklos kaminai). Ties Juodeikiais pasukti į rytus link Kuodžių, toliau lauko keliuku.	
220.		2016-09-27	Žibikų ažuolas	kaimo pakraštį prie sodybos. Prie vieškelio yra rodyklė	<b>WGS 84</b> 56°12'44.7"N 22°26'15.1"E <b>LKS-94</b> X= 6232066.3563 Y= 403072.372	77	25	6,4	25	Lajos užpildymas - 85%, sausos tik smulkios šakos	3	Sveikas		
<b>8.2. Plungės rajono savivaldybė</b>														
221.		2016-09-27	Laikrodinės ažuolas	Plungės dvaro parkas, prie laikrodinės (bibliotekos)	<b>WGS 84</b> 55°54'58.7"N 21°50'48.2"E <b>LKS-94</b> X= 6200099.7231 Y= 365399.5347	107	30	4,5	21,5	Lajos užpildymas - 80%, sausos tik smulkios šakos, apatinės šakos nugenėtos	6	Nuo 2 m aukščio -trikamienis, skeltas tarp 2-jų kamienų plyšys išdeges, skeltas žaibo		
222.		2016-09-27	Mingėlos ažuolas	prie kelio Plungė- Vėžaičiai	<b>WGS 84</b> 55°52'10.8"N 21°44'35.5"E <b>LKS-94</b> X= 6195115.8236 Y= 358759.9139	80	17	7,8	15,5	Lajos užpildymas - apie 60%, be viršūnės	2	Didelė drevė, tuščias, nėra viršūnės		
223.		2016-09-27	Perkūno ažuolas	Plungės dvaro parkas	<b>WGS 84</b> 55°55'02.8"N 21°50'36.4"E <b>LKS-94</b> X= 6200232.8528 Y= 365198.6312	113	22	5,4	22	Lajos užpildymas - apie 50%, daug šakų nupjauta	2,5	Apgenėtas stipriai, drevė vakaruose 1,0x0,2		
224.		2016-09-27	Plungės dvaro parko Aukštasis ažuolas	Plungės dvaro parkas, pakraštys	<b>WGS 84</b> 55°55'01.2"N 21°50'08.4"E <b>LKS-94</b> X= 6200198.5789 Y= 364710.9976	114	33	4,5	19,5	Lajos užpildymas - apie 75%, 8 ir 9 m aukštyje nulūžę sausos šakos, yra sausų šakų visoj lajoj	6	Formuojasi drevė šiaurės vakaruose 4,0x1,0; skeltas žaibo		
225.		2018-08-07	Stirbaičių ažuolas	Stirbaičių k., Stirbaičių miškas, Platelių sen.	<b>WGS 84</b> 56°01'14,2"N 21°46'03,7"E <b>LKS-94</b> X= 6211864.2535 Y= 360835.4433	167	24	4,3	20	Nuo miško pusės yra sausų šakų. Daugiau būklė gera.	4	Kamienas sveikas.	Miško aikštelės pakraštį, šalia didelės sodybos teritorijos. Iš Platelių važiuoti keliu Nr.3202 (Plungės g.) link Beržoro gyvenvietės. Keliuose yra rodyklės, prie medžio informacinė lenta.	
<b>8.3. Rietavo savivaldybė</b>														
226.		2017-09-28	Lenkaičių I ažuolas	Lenkaičių k., Medingėnų sen.	<b>WGS 84</b> 55°49'00,9"N 22°07'05,0"E <b>LKS-94</b> X= 6188543.4459 Y= 382057.1881	148	24	4,1	30	Laja sveika, tanki. Sausos tik kelios apatinės šakos. Derantis.	3,5	Kamienas sveikas, tik vakarų pusėje prie žemės yra nedidelis (1,0x0,4 m) negyvos medienos lopelis.	Stovi gale lauko, pamiškėje. Jokios informacijos niekur nėra. Stovis puikus. Pasiiekiamas iš Medingėnų išvažiavus keliu 3231 (lygumų g.) ir pirmoje sankryžoje pasukus į šiaurės rytus. Lengvai privažiuojama prie pat lauko, kuriame auga visi keturi Lenkaičių ažuolai.	
227.		2017-09-28	Lenkaičių III ažuolas	Lenkaičių k., Medingėnų sen.	<b>WGS 84</b> 55°48'58,6"N 22°06'46,4"E <b>LKS-94</b> X= 6188481.1537 Y= 381731.4944	148	19	4,15	14	Laja į pietų pusę, šiaurinė ažuolo pusė sausa. Sausos ir apatinės šakos. Pietinė lajos dalis tanki ir gyvybinga.	4,5	Visa šiaurinė medžio pusė visame aukštyje jau nebegyva, be žievės.	Stovi lauko viduryje, vienišas. Jokios informacijos niekur nėra. Pasiiekiamas iš Medingėnų išvažiavus keliu 3231 (lygumų g.) ir pirmoje sankryžoje pasukus į šiaurės rytus. Lengvai privažiuojama prie pat lauko, kuriame auga visi keturi Lenkaičių ažuolai.	

228.		2017-09-28	Lenkaičių IV ažuolas	Lenkaičių k., Medingėnų sen.	WGS 84	140	21	4,1	20	Apačioje yra storų sausų šakų. Aukščiau, likusios gyvos dvi atšakos tankios, sveikos, gyvybingos.	3,5	Šiaurinė ažuolo dalis sausa. Kamienas ištrūnijęs. 3,5 m aukštyje šakojasi į tris dalis, iš kurių viena nebegyva.	Stovi lauko pakraštyje tarp medžių, prie pat keliuko. Jokios informacijos niekur nėra. Pasiekiamas iš Medingėnų išvažiuavus keliu 3231 (lygumų g.) ir pirmoje sankryžoje pasukus į šiaurės rytus. Lengvai privažiuojama prie pat lauko, kuriame auga visi keturi Lenkaičių ažuolai.
					55°48'53,9"N								
					22°06'44,4"E								
					LKS-94								
					X= 6188336.8022								
Y= 381692.72													
229.		2017-09-28	Lėgų ažuolas	Volungiškės miškas, Rietavo sen., Rietavo miškų urėdijos Žadvainių g-jos (57 kv., 49 skl.) teritorija	WGS 84	90	23	6,2	23	Storos, galingos šakos. Laja gyvybinga. Sausos tik kelios apatinės šakos.	5,5	Kamienas ištrūnijęs, yra kelios nedidelės drevės. Matoma galimai skilimo vieta (neryškus plyšys).	Auga Jūros upės pakrantėje, giliai Volungiškės miške. Pasiekiamas nuo automagistralės A1 (Kaunas – Klaipėda) prieš pat tiltą per Jūros upę pasukus į kelią 3209 (Rietavas – Judrėnai). Prieš pat tiltą per Jūros upę (šiam kelyje) reikia dar kartą sukti į pietryčius. Prie sankryžos yra nuoroda link ažuolo. Toliau važiuoti miško keliu. Kelyje yra daugiau nuorodų. Prie ažuolo yra informacinė lenta.
					55°36'14,6"N								
					21°55'28,4"E								
					LKS-94								
					X= 6165201.1666								
Y= 369223.0029													
230.		2017-09-28	Montrimų (Mingėlos) ažuolas	Akmenskinės k., Medingėnų sen.)	WGS 84	142	28,5	6,6	14	Viršūnė reta, bet dar gyvybinga. Smulkesnių šakų nedaug. Apatinės šakos smarkiai aplūžusios. Derantis.	6	Sveika tik pietinė kamieno pusė. Vidus ištrūnijęs, matosi didelė drevė. 6,0 m aukštyje šakojasi į tris atšakas, bet viena iš jų šviežiai išlūžusi.	Šalia kelio 3218 (Žarėnai – Medingėnai) yra rodyklė. Ažuolas auga šalia medžių gojelio, už lauko. Aptvertas, yra informacinė lentelė. Būklė kritinė.
					55°50'06,0"N								
					22°06'17,9"E								
					LKS-94								
					X= 6190578.3734								
Y= 381292.4473													
231.		2017-09-28	Reškėtėnų ažuolas	Reškėtėnų k., Tverų sen.	WGS 84	173	18	4,05	22	Laja neaukšta, bet tanki. Apie 10% šakų (apatinųjų) sausos.	6	Visas vidus ištrūnijęs su drevėmis (priverstas šiukšlių). 6,0 m aukštyje šakojasi į daug atšakų.	Auga pusiaukeleje tarp Tverų ir Žarėnų, šalia kelių sankryžos. Jokios informacijos nėra. Neprižiūrimas.
					55°46'52,1"N								
					22°10'45,4"E								
					LKS-94								
					X= 6184458.9685								
Y= 385788.8563													
232.		2017-09-28	Skaborų I ažuolas	Skaborų k., Tverų sen.	WGS 84	146	17	7,25	18	Laja retoka, bet dar pakankamai gyvybinga. Derantis.	3,5	Visas kamienas ištrūnijęs, be viršūnės. Skylantis ir byrantis. Sutvirtintas plieniniais lynais.	Auga Skaborų k., prie 3212 kelio (senasis Žemaičių plentas – Tverai), privataus namo kieme. Aiškiai matomas. Šalia ažuolo informacinė lentelė, kelyje jokios informacijos nėra.
					55°41'28,6"N								
					22°07'28,7"E								
					LKS-94								
					X= 6174549.4925								
Y= 382091.2545													
233.		2017-09-28	Skaborų II ažuolas	Skaborų k., Tverų sen.	WGS 84	150	22	3,9	25	Laja visiškai sveika. Derantis	2,5	Visiškai sveikas.	Auga Skaborų k., prie 3212 kelio (senasis Žemaičių plentas – Tverai), privataus namo kieme (toliau Skaborų I ažuolo). Aiškiai matomas. Kelyje jokios informacijos nėra.
					55°41'48,7"N								
					22°07'53,6"E								
					LKS-94								
					X= 6175159.1369								
Y= 382542.8113													
234.		2018-08-08	Stumbrių ažuolas	Stumbrių k., Rietavo sen.	WGS 84	117	26	4,7	40	Laja sveika, įspūdingo pločio.	3	Kamienas visiškai sveikas	Auga prie kelio (matosi) Nr. 164 (Rietavas – Šilalė) ties Stumbrių kaimu, Dirbamam lauke, netoli privačios valdos. Į jokius registrus nėra įtrauktas. Įspūdingas.
					55°39'25,0"N								
					21°58'36,3"E								
					LKS-94								
					X= 6170989.9549								
Y= 372682.9851													




8.4. Telšių rajono savivaldybė

235.		2017-09-27	Jomantų Didysis ažuolas	Jomantų k., Viešvėnų sen. Jomantų miško pažintinis takas Varnių girininkijoje, Jomantų miške, Varnių regioninio parko teritorija.	WGS 84	193	25	4,4	16	Daug smulkių silpnų šakų. Tik viršūnėje kelios storos šakos.	5	Vidus nuo pat apačios išpuvęs ir išdegęs. Didžiulė drevė. Ryškus žaibo pažeidimas.	Ažuolas auga Jomantų pažintiniame take. Aptvertas, prižiūrimas. Pasiekiamas nuo kelio 160 (Telšiai – Varniai) ties Vembūtų k. sukant pagal kelio nuorodą link Jomantų piliakalnio ir pažintinio tako. Tako pradžioje yra planas, kur pažymėta ažuolo vieta.
					55°52'45,1"N								
					22°20'47,4"E								
					LKS-94								
					X= 6195109.4635								
Y= 396537.9872													
236.		2017-09-27	Jomantų Trikamieni s ažuolas	Jomantų k., Viešvėnų sen. Jomantų miško pažintinis takas Varnių girininkijoje, Jomantų miške, Varnių regioninio parko teritorija.	WGS 84	196	30	5,5	24	Laja labia sveika ir tanki. Dera.	5,5	Kamienas trilypis. Prie šaknų iš abiejų pusių matosi drevės. Aukščiau kamienas sveikas.	Ažuolas auga Jomantų pažintiniame take. Aptvertas, prižiūrimas. Pasiekiamas nuo kelio 160 (Telšiai – Varniai) ties Vembūtų k. sukant pagal kelio nuorodą link Jomantų piliakalnio ir pažintinio tako. Tako pradžioje yra planas, kur pažymėta ažuolo vieta.
					55°52'53,3"N								
					22°21'15,6"E								
					LKS-94								
					X= 6195351.2967								
Y= 397034.1106													
237.		2017-10-09	Pavirvyčio alėjos ažuolas	Pavirvyčio k., Tryškių sen.	WGS 84	90	24	5,5	24	Laja sveika ir graži, sausos šakos apgenėtos.	6	Kamienas sveikas. Būklė labia gera.	Auga Virvyčios ir Juodupio santakoje. Prieiti galima tik sausu metų laiku (per Juodupį yra aplūžęs tiltelis). Pasiekiamas važiuojant keliu 4612 (Tryškiai – Kiršiai). Prie kelio yra rodyklė, prie ažuolo informacinė lenta. Šalia auga ir Pavirvyčio dvaro ažuolas. Netoliese statoma sodyba.
					56°02'50,0"N								
					22°33'33,0"E								
					LKS-94								
					X= 6213514.4044								
Y= 410233.5721													






238.		2016-08-25	Pavirvyčio dvaro ąžuolas	prie dvaro sodybos, upelių santakoje	WGS 84	92	24	6,5	18	Lajos užpildymas - apie 50%, storos apatinės šakos nulūžę, kitos apžėlę naujais ūgliais	4	Vakaruose nėra žievės 2,0x0,5; 3 m aukštyje nulūžusi stora šaka -formuojasi drevė		
					56°02'51.6"N									
					22°33'36.5"E									
					LKS-94									
					X= 6213562.611									
Y= 410295.1698														
239.		2016-08-25	Skliausčių ąžuolas	pamiškėj, pievoje	WGS 84	153	16	5,75	19	Lajos užpildymas - apie 50%, storos šakos sausos visoj lajoj	1,5	Nėra viršūnės, lūžę šakos, formuojasi drevės 6 ir 9 m aukštyje (gyvena pelėda); pusė kamieno be žievės, sutręšęs		
					55°52'26.6"N									
					22°24'06.1"E									
					LKS-94									
					X= 6194456.3514									
Y= 399978.0384														




9. Utenos apskritis

9.1. Anykščių rajono savivaldybė





240.		2017-10-22	Elmės šešiakamienis ąžuolas	Paelmio k., Anykščių raj. sen.	WGS 84	100	32	7,70 (visų kamienų apimtis)	29	Apie 20 % apatinių šakų sausos	6	Ąžuolas daugiakamienis nuo pat šaknų. Penki kamieniai sveiki, vienas nudžiūvęs, vienas džiūna dabar.	<a href="#">Ąžuolas stūkso Anykščių seniūnijoje, Paelmio kaime, Elmės kraštovaizdžio draustinyje. Iš Anykščių pasiekiamas vykstant keliu 1227 (Šeimyniškėliai – Lašiniai) už Pavarių girininkijos miškų ūkio medelynu pasukus į rytus miško keliu. Kelio pabaigoje, už 2 km, einama apie pietų kryptimi. Medis įsiterpęs tankaus eglų jaunuolyno pakraštyje, netoli Elmės upelio intako. Prie medžio yra informacinė lenta. Keliuose nuorodų nėra. Sunkiai surandamas.</a>		
					55°34'12,5"N										
					25°09'10,2"E										
					LKS-94										
					X= 6160074.3992										
Y= 572708.4707															
241.		2018-07-26	Pavarių ąžuolas	Pavarės I k., Anykščių r. sav.	WGS 84	92	21	4,25	25	Laja labai plati, bet reta. Visame aukštyje daug sausų šakų (15-20 %).	2	Kamienas vizualiai sveikas.	Auga šalia Pavarių liepos, kuri yra įtraukta į valstybės saugomų botaninių objektų sąrašą. Link liepos yra nuorodos, taigi, rasti lengva. Į jokių registrus nėra įtrauktas.		
					55°33'57,0"N										
					25°06'25,4"E										
					LKS-94										
					X= 6159548.2047										
Y= 569829.0654															
242.		2016-07-20	Žažumbrio ąžuolas	tarp siauruko ir Anykštos	WGS 84	124	22	5,7	27	Visoje lajoje yra sausų šakų, sausos apatinės šakos	4,5	Formuojasi drevė šiaurės rytuose, nuo apat šakų iki žemės gali būti surtūnijęs iš vidaus			
					55°31'17,1"N										
					25°10'16,1"E										
					LKS-94										
					X= 6154670.7875										
Y= 573954.3469															

9.2. Ignalinos rajono savivaldybė



243.		2017-08-03	Kairiškės ąžuolas	Kairiškės k., Vidiškių sen.	WGS 84	184	26	5,9	26	Laja labia graži, sveika, simetriška. Sausos tik kelios apatinės šakos.	4,6	Kamienas sveikas, dvišakas.	Pasiekiamas važiuojant keliu Nr.1426 nuo Vidiškių iki Kukoriškių, toliau sukti į dešinę ir, pavažiavus 0,8 km iki Kairiškės miško, eiti lauku į šiaurės rytus iki medžių gojaus. Nuo kelio nesimato. Jokių nuorodų ar informacijos nėra, rasti sunku. Auga tarp lapuočių medžių senos sodybos vietoje.		
					55°24'47,0"N										
					26°15'45,0"E										
					LKS-94										
					X= 6144315.0694										
Y= 643253.6526															
244.		2017-08-03	Kazitiškio ąžuolas	Kazitiškio k., Kazitiškio sen.	WGS 84	161	29	4,55	24	Laja retoka, bet sveika. Susiformavusi vakarų-rytų kryptimi.	4	Kamienas sveikas, tik viena nedidelė drevė prie šaknų. 4,0 m aukštyje šakojasi į 6 stambias dalis.	Auga Kazitiškio dvaro parke. Pasiekiamas, važiuojant keliu Nr.102 (Zarasai - Ignalina – Švenčionys). Pusiaukelėje tarp Dūkšto ir Ignalinos sukta į Kazitiškį. Jokių nuorodų ar informacijos nėra.		
					55°26'19,1"N										
					26°08'43,3"E										
					LKS-94										
					X= 6146927.0676										
Y= 635750.2749															
245.		2017-08-04	Paliesiaus ąžuolas	Paliesiaus dvaras, Dvaro g. 7, Paliesiaus k., Mielagėnų sen.	WGS 84	141	25	4,7	22	Visos storosios šakos džiūsta arba jau sausos.	6,5	Nuo pat viršaus matosi žaibo pažeidimas. Kamienas beveik sausas.	Auga Paliesiaus dvaro parke. Jokių nuorodų ar informacijos nėra. Būklė kritinė.		
					55°15'03,5"N										
					26°28'45,3"E										
					LKS-94										
					X= 6126747.6477										
Y= 657616.8497															
246.		2017-08-04	Paliesiaus II ąžuolas	Paliesiaus dvaras, Dvaro g. 7, Paliesiaus k., Mielagėnų sen.	WGS 84	141	21	4,4	18	Tvarkingai išgenėtos visos sausos šakos. Laja reta, susiformavusi į pietryčių pusę. Iš šiaurės vakarų pusės šakų neturi.	4	Vidus ištrūnijęs, iš šiaurės didžiulė drevė, viršūnės nebėra.	Auga Paliesiaus dvaro parke. Jokių nuorodų ar informacijos nėra. Būklė bloga.		
					55°15'04,2"N										
					26°28'42,7"E										
					LKS-94										
					X= 6126767.6505										
Y= 657570.1754															
247.		2017-08-03	Palūšės ąžuolas	Palūšės k., Ignalinos sen.	WGS 84	156	21	4,65	22	Laja sveika, gyvybinga, nauaugusi į vakarų pusę.	4	Kamienas sveikas. 4,0 m aukštyje šakojasi į tris atšakas	Auga už Palūšės bažnyčios tvoros. Aptvertas sena tvorele, šalia ąžuolo yra lentelė su pavadinimu. Keliuose jokių nuorodų nėra.		
					55°19'40,2"N										
					26°06'13,4"E										
					LKS-94										
					X= 6134515.9542										
Y= 633488.7118															


248.		2018-08-17	Puziniškio ąžuolas	Puziniškio k., Linkmenų sen.	WGS 84	154	22	4,8	21	Laja sveika, šakos nulinkusios iki žemės.	3,5	Kamienas sveikas, tik nedidelė užaugusi drevė prie pat žemės.	Ažuolas auga Puziniškio kaimo pietiniame pakraštyje, už paskutinės sodybos, šlaite, besileidžiančiame link sąsmaukos tarp Asalnų ir Asalnykščio ežerų. Ginučiuose, prieš autobuso stotelę sukta į miško keliuką link Meironių k. Miško vidury yra medinė rodyklė į Puziniškių kaimą. Rasti sunku.
					55°21'09,1"N								
					26°01'35,8"E								
					LKS-94								
					X= 6137118.9397								
Y= 628516.4821													
249.		2016-06-02	Tverečiaus ąžuolas	miestelyje, bažnyčios šventoriuje	WGS 84	137	28	7	17	sveika, apat. šakos Apgenėtos, tanki laja	10 (nuo 3m apgenėta)	Dvikamienis, sveikas; 3 m aukštyje nupjautas 3-čias kamienas, pjūvis užtaisytas	
					55°18'46,8"N								
					26°36'05,8"E								
					LKS-94								
					X= 6133932.761								
Y= 665136.2933													
250.		2018-08-17	Salų ąžuolas	Salų k., Linkmenų sen.	WGS 84	145	25	4,5	29	Visame aukštyje yra sausų šakų (nedaug). Laja nėra tanki, bet labia plati.	4	Apačioje prie žemės yra nedidelė drevė (nuo sodybos pusės), daugiau sveikas. 3,0 m aukštyje šakojasi į daug atšakų.	Auga etnografinio kaimo viduryje, tarp sodybų. Gražiai prižiūrimas. Kelyje nuorodų nėra. Vykti keiu Nr.1433 (Kirdeikiai – Šakarva). Ties kelio sankryža su keliu Antalksnė - Linkmenys, sukta į šiaurę (Alksnio g.) link Antalksnės kaimo. Kaime už 500 m nuo sankryžos sukta į dešinę ir pavažiavus 240 m sukta į kairę. Už 1,2 km nuo posūkio salų I kaime sukta į kairę į kelią link Salų II kaimo. Kaimas prasideda už 1 km nuo posūkio. Rasti sunku.
					55°21'22,7"N								
					25°59'34,4"E								
					LKS-94								
					X= 6137477.6206								
Y= 626366.2774													

9.3. Molėtų rajono savivaldybė

251.		2016-06-02	Alkūnų ąžuolas	miške	WGS 84	173	29	6,7	17	Storos šakos sausos, aplūžę	7	Didelė drevė - visas vidus nuo šaknų iki 2 m išdegtas	
					55°06'04,3"N								
					25°32'56,5"E								
					LKS-94								
					X= 6108370.131								
Y= 598855.1151													
252.		2017-07-20	Stirnių I ąžuolas	Stirnių k., Mindūnų sen.	WGS 84	151	23	5	24	Laja ypatingai tanki ir graži. Kelios apatinės šakos tvarkingai nupjautos ir sveikai užaugusios.	4,5	Kamienas visiškai sveikas, tik pažemiais nedidelė ola.	Būklė puiki. Auga privačios sodybos valdose, už bažnyčios pasukus į kairę. Nuo kelio 114 (Molėtai – Kaltanėnai) nelabai žymu, nes šalia auga dar keli medžiai. Jokių nuorodų nėra.
					55°13'51,3"N								
					25°38'58,4"E								
					LKS-94								
					X= 6122953.5927								
Y= 604928.707													
253.		2017-07-20	Stirnių II ąžuolas	Stirnių k., Mindūnų sen.	WGS 84	152	22	4,7	19	Laja nuaugusi į vakarų pusę, yra sausų šakų. Iš pietryčių pusės matosi žaibo žymė, iš tos pusės šakų beveik nėra.	5	Kamienas 2 m aukštyje šakojasi į dvi dalis (anksčiau buvo 3, bet viena pašalinta, užaugusi).	Auga toje pat valdoje, kaip ir Stirnių I ąžuolas, tik prie pat įvažiavimo į sodybą. Pasiekiamumas ir informacija analogiška.
					55°13'52,2"N								
					25°38'56,6"E								
					LKS-94								
					X= 6122980.6629								
Y= 604896.247													
254.		2017-07-20	Šaukštelišk ių ąžuolas	Šaukšteliškių k., Luokesos sen.	WGS 84	166	27	5,7	25	Laja sveika, tanki, simetriška. Tik kelios nedidelės sausos šakos.	5,5	Rytų pusėje kamienas pažeistas žaibo. Nors vizualiai atrodo visiškai sveikas, bet stuktelėjus "skamba" tuščiai. Vidus galimai ištrūnijęs.	Pasiekiamas važiuojant keliuku tarp Bebrusų ir Rputėnų. Šalia eina kelias A14 (Vilnius- Utena), jis girdisi, bet nesimato. Nuoroda prie keliuko yra tik privažiavus šalia ąžuolo. Auga šalia lapuočių miškelio, tad net nuo keliuko nesimato. Pavyzdinčiai sutvarkyta aplinka, aplink medį išvalyta aikštė, pastatyti poilsio suoliukai.
					55°09'42,3"N								
					25°25'33,2"E								
					LKS-94								
					X= 6114948.2994								
Y= 590859.5181													
255.		2017-08-03	Virintos ąžuolas	Klaibinių k., Alantos sen.	WGS 84	99	23	5,45	14	Laja reta, tik kelios sveikos šakos. Apatinės arba nulūžusios, arba sausos.	7	Nuo upės pusės ant kamieno didžiuliai gumbai. Kamienas žaizdotas, nors atvirų drevių nesimato.	Auga ant Virintos upės šlaito. Keliuose jokios informacijos nėra. Prie ąžuolo yra sena lentelė su pavadinimu. Pasiekiamas važiuojant keliu 2820 (Alanta – Klabiniai – Dapkūniškiai) ir ties Klabinių fermomis sukant lauko keliuku į rytus, link Virintos (keliukas gali būti nepravažiuojamas).
					55°22'36,8"N								
					25°10'12,9"E								
					LKS-94								
					X= 6138583.7206								
Y= 574168.8615													


9.4. Utenos rajono savivaldybė


256.		2016-07-20	Klykių ąžuolas	miestelio centre	WGS 84	204	19	4,1	25	Būklė puiki	1,3	Sveikas	
					55°28'40,1"N								
					25°45'40,5"E								
					LKS-94								
					X= 6150603.4128								
Y= 611337.8058													
257.		2017-07-20	Pakalnių ąžuolas	Pakalnių k., Leliūnų sen.	WGS 84	166	17	5,8	15	Vakarų, šiaurės vakarų pusėse visos šakos išlūžusios. Likęs vainikas pasviręs į rytus. Vainikas raokas, nors pakankamai gyvybingas.	7	Šiaurės pusėje didžiulė žaizda - kamienas išgedęs ir išdegęs. 7,0 m aukštyje kamienas šakojasi į tris dalis. Viena iš jų (šiaurės vakarų pusėje) nulūžusi.	Nėra jokių nuorodų ar informacijos. Pasiekiamas Pakalnių k. pasukus nuo kelio 4903 į Ažuolų gatvę. Nusileidus nuo šlaitelio, toliau eiti pėsčiomis takeliu palei Dumblyno ežerą. Auga pievoje, paežerėje.
					55°25'46,0"N								
					25°28'27,6"E								
					LKS-94								
					X= 6144798.9712								
Y= 593315.9782													


258.		2017-08-04	Varniškių II ažuolas	Varniškių III k., Tauragnų sen.	WGS 84	153	23	5,65	24	Laja sveika ir tanki.	4	Kamienas greičiausiai ištrūnijęs, nes prie žemės matosi nedidelė drevė pro kurią matosi tuštuma. Nors apačioje kamienas atrodo sveikai, rytuose, 6-7 m aukštyje matosi didžiulė žaizda.	Pasiiekiamas važiuojant keliu Nr. 4930 (Tauragnai – Daunoriai – Kazitiškis), Daunoriuose ties bažnyčia sukant į šiaurę, link Tauragnų ežero (link Varniškių k.). privažiavus rodyklę „Varniškių šaltinis“, sukti miško keliuku link šaltinio. Ažuolas auga miško aikštelėje, netoli šaltinio. Aptvertas sena tvorele, prie ažuolo yra lentelė su pavadinimu. Keliuose jokios informacijos. Rasti sunku.
					55°25'40,7"N								
					25°57'19,6"E								
					LKS-94								
					X= 6145385.7596								
Y= 623768.188													


9.5. Visagino savivaldybė


9.6. Zarasų rajono savivaldybė


259.		2017-07-21	Balčių ažuolas	Balčių k., Degučių sen., Zarasų miškų urėdijos Dusetų g-jos (509 kv., 69 skl.) teritorija, Senadvario miškas, Gražutės regioninis parkas, Veprio kraštovaizdžio draustinis	WGS 84	155	21	4,5	17	Laja išretėjusi, užpildymas ne daugiau 50 %. Yra sausų šakų visame aukštyje.	2,5	Kamienas nuo ežero pusės jau trūnyja, bet dar pakankamai geros būklės, tik labia gumbuotas.	Auga Balčio ežero šiaurės rytų pakrantėje. Labai sunkiai randamas, nebepriziūrimas. Dar yra senas apsamojės užrašas. Nuo Degučių važiuoti 179 keliu link Vencavų, po to pasukti į 5329 kelią ir važiuoti iki Baltriškių. Už jų sukti miško keliuku link nebegyvenamo Balčių k., o po to pėsčiomis paežere (gal iš kitos pusės ežero yra ir geresnis privažiavimas...).
					55°39'19,1"N								
					25°57'50,0"E								
					LKS-94								
					X= 6170700.2218								
Y= 623587.3025													


260.		2017-07-21	Duburių ažuolas	Duburių k., Imbrado sen.	WGS 84	143	20,5	5,35	20	Laja labia sveika, graži ir gyvybinga.	3,5	Kamieno vidus sutrūnijęs, apačioje iš visų pusių yra drevių. Išorė sveika.	Auga prie žvyrkelio vedančio nuo kelio 117 (Zarasai – Imbradas – Antazavė) pro Beliūnus. Auga vienišas, dirbamam lauke netoli ūkinų pastatų. Apačioje telkšo Duburio ežeras. Rasti lengva, tačiau jokių nuorodų nėra.
					55°46'56,9"N								
					25°57'21,1"E								
					LKS-94								
					X= 6184838.4257								
Y= 622682.8437													


261.		2017-07-21	Imbrado ažuolas	Briedlaukio k., Imbrado sen.	WGS 84	166	16	5,6	21	Visame lajos plote yra sausų šakų. Laja išretėjusi. Padengimas ne daugiau 60 %.	3	Kamienas tuščiaaviduris ("skamba"), nors vizualiai drevių nesimato.	Prie 117 (Zarasai – Imbradas – Antazavė) kelio, kitoje Imbrado pusėje (Briedlaukio k.). Auga tarp krūmų, nuo kelio nepastebimas. Aptvertas sena tvorele, bet jokios informacijos nėra. Šalia pastatyta nauja elektros transformatorinė.
					55°46'38,9"N								
					26°07'21,7"E								
					LKS-94								
					X= 6184590.0612								
Y= 633162.9533													


262.		2017-07-21	Kalniukų ažuolas	Kalniukų k., Suvieko sen.	WGS 84	147	23	5,75	25	Iš šiaurės pusės laja stipriai išretėjusi, Viršuje – sveika ir dar pakankamai gyvybinga.	7	2,0 m aukštyje šakojasi į dvi dalis. Vidurys sutrūnijęs, nors išorėje tik kelios nedidelės drevės. Didesnė drevė yra šiaurės pusėje prie šaknų.	Rasti labai sunku. Geriausiai važiuoti keliu 3622 (Suviekas – Suvėnai – Samaniai) ir, neprivažiavus Milgadžių k., sukti kairėn link Pamilgedžių k. (ūkininko sodybos). Jei leidžia oro sąlygos, važiuoti lauko keliukais kuo toliau į šiaurės vakarus, link sienos su Latvija, o toliau – pėsčiomis. Keista, bet aptvertas metaline tvorele ir išvalytas pomedis. Prie medžio yra sena informacinė lentelė. Keliuose jokių nuorodų nėra.
					55°53'19,6"N								
					26°06'22,5"E								
					LKS-94								
					X= 6196945.6322								
Y= 631754.5776													










263.		2016-07-20	Mukulių ažuolas	kaime, prie pagr. kelio (yra 4, 2-jų deš. p. kelio būklė prasta, kairėj – gera)	WGS 84	160	26	5,65	13	Daug sausų šakų, bet dar gyvybingas	8	Sutrūnijęs, šiaurės rytuose prie šaknų atsiveria drevė	
					55°43'22,6"N								
					26°05'07,7"E								
					LKS-94								
					X= 6178450.8489								
Y= 631010.9291													






264.		2017-07-21	Mukulių II ažuolas	Mukulių k., Zarasų sen.	WGS 84	161	13	5,2	20	Visoje lajoje daug sausų šakų. Užpildymas ne daugiau 60 %.	3	Kamienas tuščiaaviduris, apačioje yra nedidelių drevių.	Jokiomis nuorodomis ar ženklais nepažymėtas. Auga kelio 5305 (Zarasai – Vencavai) kairėje (važiuojant nuo Zarasų) pusėje ties Mukulių k. Aplinkui užsodintas jaunuolynas (medeliai auga po pat ažuolu). Būklė prasta.
					55°43'40,8"N								
					26°06'01,5"E								
					LKS-94								
					X= 6179041.8136								
Y= 631932.546													

265.		2017-07-21	Mukulių III ažuolas	Mukulių k., Zarasų sen.	WGS 84	160	20	4,5	18,5	5,0 m aukštyje viena didelė šaka iš šiaurės rytų pusės sausa nuo pat viršūnės. Likusi Lajos dalis pakankamai gyvybinga.	3,5	Kamienas tuščiaaviduris, apačioje nedidelė kiaurymė.	Jokiomis nuorodomis ar ženklais nepažymėtas. Auga kelio 5305 (Zarasai – Vencavai) kairėje (važiuojant nuo Zarasų) pusėje ties Mukulių k., šalia Mukulių II ažuolo. Aplinkui užsodintas jaunuolynas (medeliai auga po pat ažuolu).
					55°43'39,2"N								
					26°06'00,0"E								
					LKS-94								
					X= 6178991.5596								
Y= 631907.8772													







266.		2017-07-21	Mukulių IV ažuolas	Mukulių k., Zarasų sen.	WGS 84	161	24	5	28	Laja graži, gyvybinga. Pietvakarių pusėje šiek tiek retesnė.	4	Kamienas sveikas, 3,0 m aukštyje šakojasi į dvi dalis.	Jokiomis nuorodomis ar ženklais nepažymėtas. Auga kelio 5305 (Zarasai – Vencavai) dešinėje (važiuojant nuo Zarasų) pusėje ties Mukulių k., dirbamo lauko vidury.
					55°43'54,1"N								
					26°06'04,8"E								
					LKS-94								
					X= 6179454.7035								
Y= 631977.6482													









267.		2017-08-03	Sloniškių ažuolas	Sloniškių k., Turmanto sen.	WGS 84	187	12	4,2	18	Laja susiformavusi pietvakarių kryptimi ( iš priešingos pusės šakos kartu su viršūne išlūžusios). Nuo pat apačios daug smulkių šakelių. Lapai stipriai pažeisti miltligės.	2	Visa centrinė dalis nudžiūvusi ir išlūžusi. Matosi žaibo pažeidimas, auga grybai.	Važiuojan nuo Zarasų keliu Nr.102 (Zarasai – Dūkštas – Ignalina) ties Rutiniškiu pasukti į dešinę (į šiaurės rytus). Ažuolas auga dirbamame lauke, netoli kelio. Jokios informacijos nėra. Būklė kritinė.
					55°38'23,7"N								
					26°19'08,8"E								
					LKS-94								
					X= 6169677.7898								
Y= 645994.5583													

268.		2016-07-20	Stelmužės ąžuolas	miestelio centre	WGS 84	152	24	9,7	24	Atsigauna, daug naujų ūglių ant senų šakų	3,5	Sutrūnijęs, labai tvarkingai aplopytas	
					55°49'47,4"N								
					26°13'02,5"E								
					LKS-94								
					X= 6190612.3941								
Y= 638913.6991													
<b>10. Vilniaus apskritis</b>													
<b>10.1. Elektrėnų savivaldybė</b>													
269.		2017-06-19	Alkų ąžuolas	Kazokiškių sen., Alkų giria.	WGS 84	104	20	5,2	25	Visos apatinės šakos iki 6,0 m aukščio sausos, aukščiau vainikas gyvybingas	6	Kamienas sveikas tik labai gumbuotas	Netoli Paalkių piliakalnio (kitoje gilios daubos pusėje). Jokių nuorodų ar ženklų nėra. Važiuoti keliu 4717 Vievis – Kazokiškės – Diržonys – Mitkiškės. Ties Diržonimis suktis į dešinę lauko keliuku ir pavažiuoti apie 1,2 km, kol keliukas darys staigų posūkį apie nedidelį miškelį. Toliau pėsčiomis per lauką link Neries.
					54°50'54,5"N								
					24°51'22,8"E								
					LKS-94								
					X= 6079481.8799								
Y= 554994.9429													
270.		2017-06-19	Giedraitiškių ąžuolas	Giedraitiškės 4, Elektrėnų sen., Elektrėnų sav.	WGS 84	118	25	5,35	30	Laja labia sveika, graži, simetriška.	4,5	Kamieno vidurys išpuvęs, ąžuolas Skyla į dvi dalis.	Giedraitiškių kaime, sodyboje prie kelio 4730 Abromiškės – Girkaliai. Prie kelio jokių nuorodų nėra. Prie ąžuolo yra savivaldybės lentelė. Labai gražiai prižiūrimas.
					54°46'06,6"N								
					24°43'10,0"E								
					LKS-94								
					X= 6070482.5399								
Y= 546295.2532													
271.		2017-06-19	Paneriškių ąžuolas	Vievio sen., Paneriškės	WGS 84	77	15	5	10	Likusios tik dvi žalios, gyvos šakos.	4	Visas vidus išpuvęs, virūnė lūžusi.	Pasiekiamas nuo kelio Rykantai – Lazdėnai. Kuriame, deja, jokių nuorodų nėra. Toliau lauko keliuku link Paneriškių regyklos. Tik gerokai pavažiavus mišku sankryžėlėje yra rodyklė. Auga stačiame Neries šlaite, prie pat sodybos, krūmuose. Net iš arti beveik nepastebimas. Būklė avarinė.
					54°44'27,8"N								
					24°58'21,6"E								
					LKS-94								
					X= 6067624.7569								
Y= 562631.6482													
272.		2017-06-19	Streipūnų ąžuolas	Elektrėnų sen., Streipūnų k.	WGS 84	128	15	3,75	22	Vainikas labia platus (santykiškai su aukščiau), gyvybingas.	4,5	Iš vakarų pusės nuo pat viršaus stipriai pažeistas žaibo (0,5 m juosta iki pat kamieno apačios). Viršūnė nulūžusi.	Senosiose Abromiškių kapinėse 100 m nuo kelio Vievis – Žebertonys - Elektrėnai . Kapinaitės matosi nuo kelio. Jokių ženklų ar informacinių lentelių nėra. Pasiekiamas nuo kelio 4728 pusiaukelėje tarp Žebertonų ir Streipūnų. Kapinaitės ir ąžuolas matosi nuo šio kelio.
					54°47'35,4"N								
					24°43'49,7"E								
					LKS-94								
					X= 6073235.1313								
Y= 546976.2681													
<b>10.2. Šalčininkų rajono savivaldybė</b>													
273.		2017-07-31	Grybiškių ąžuolas	Šalčininkų miškų urėdijos Poškonių girininkijos 578 kv., 4 skl., Nemkamedžio miškas, Dieveniškų istorinis regioninis parkas.	WGS 84	207	27	4,7	28	15-20 % apatinių šakų sausos. Aukščiau laja sveika, simetriška, bet retoka.	5,5	Kamieno vidus sutrūnijęs, yra nedidelių drevių.	Pasiekiamas nuo 104 kelio (Šalčininkai – Dieveniškės) pasukus į Poškonis. Gyvenvietėje yra nuorodos. Auga spygliuočių miške. ąžuolas gražiai sutvarkytas, aptvertas., Šalia yra poilsio aikštelė, informacinis skydas.
					54°14'54,6"N								
					25°38'25,8"E								
					LKS-94								
					X= 6013615.4317								
Y= 606909.3277													
274.		2017-07-31	Stakų ąžuolas	Stakų k., Poškonių sen., Šalčininkų miškų urėdijos Poškonių girininkija 548 kv., 2 skl., Stakų miškas, Dieveniškų istorinis regioninis parkas, Stakų kraštovaizdžio draustinis.	WGS 84	215	24	5,05	26	Laja labai sveika, tanki ir graži.	2,5	Visiškai sveikas.	Pasiekiamas nuo 104 kelio (Šalčininkai – Dieveniškės). Pravažiavus Stakų kaimą šalia kelio yra informacinė rodyklė. ąžuolas gražiai sutvarkytas, aptvertas., Šalia yra poilsio aikštelė, informacinis skydas.
					54°17'24,9"N								
					25°33'10,8"E								
					LKS-94								
					X= 6018132.1627								
Y= 601105.2721													
<b>10.3. Širvintų rajono savivaldybė</b>													
275.		2018-06-28	Čiobiškio ąžuolas	Čiobiškio k., Čiobiškio sen.	WGS 84	56	25	5,6	24	Nemažai apatinių šakų sausos, tačiau likusi lajos dalis plati ir sveika.	6	Maža kiaurymė prie pat šaknų. Daugiau visai sveikas.	Išpudingas ąžuolas. Auga mišriame miške už Čiobiškio mokyklos. Eiti pro mokyklą takeliu. Jokios informacijos nėra.
					54°57'18,2"N								
					24°38'56,5"E								
					LKS-94								
					X= 6091201.2833								
Y= 541571.7631													
276.		2018-06-28	Čiobiškio II ąžuolas	Čiobiškio k., Čiobiškio sen.	WGS 84	58	31	5,3	3,2	Netanki, bet gyvybinga ir sveika, susiformavusi į šiaurės pusę.	10	Kamienas tuščiaviduris, yra žievės pažeidimų. Aukščiau vizualiai sveikas.	Trys ąžuolai (II, III ir IV) auga greta, už bažnyčios ant šlaitelio, greta gyvenamo namo. Jokios informacijos.
					54°57'15,9"N								
					24°39'06,8"E								
					LKS-94								
					X= 6091131.8796								
Y= 541755.6838													
277.		2018-06-28	Čiobiškio III ąžuolas	Čiobiškio k., Čiobiškio sen.	WGS 84	58	30	4,4	26	Visame aukštyje yra aplūžusių šakų, bet šiaip laja sveika, susiformavusi į šiaurės pusę.	7	Vizualiai sveikas.	Trys ąžuolai (II, III ir IV) auga greta, už bažnyčios ant šlaitelio, greta gyvenamo namo. Jokios informacijos.
					54°57'15,8"N								
					24°39'07,7"E								
					LKS-94								
					X= 6091128.9372								
Y= 541771.7257													



278.		2018-06-28	Čiobiškio IV ąžuolas	Čiobiškio k., Čiobiškio sen.	WGS 84	57	29	4,5	28	Visame aukštyje yra aplūžusių šakų, bet šiaip laja sveika, susiformavusi į pietryčių pusę.	4	Visai sveikas.	Trys ąžuolai (II, III ir IV) auga greta, už bažnyčios ant šlaitelio, greta gyvenamo namo. Jokios informacijos.
					54°57'15,6"N								
					24°39'08,2"E								
					LKS-94								
					X= 6091122.8369								
Y= 541780.6795													
279.		2017-06-09	Senujų Viesų ąžuolas	Senujų Viesų k.	WGS 84	115	23	4	24	Apatinės šakos apgenėtos, žaidzos sveikai apaugusios. Laja labai graži ir sveika, simetriška.	4,5	Prie šaknų nedidelė kiaurymė. Nestipriai kliudytas žaibo. Kamienas pakankamai sveikas.	Pasiekiamas nuo kelio 4303 Širvintos – Bagaslaviškis už tilto per Širvintos upę nesukant į kairę, o dar 0,5 km pavažiavus tiesiai į kalniuką. ąžuolas auga kapinaitėse, dešinėje kelio pusėje, neprivažiavus Senujų Viesų k.
					55°04'45,4"N								
					24°52'09,1"E								
					LKS-94								
					X= 6105179.8409								
Y= 555501.7806													
280.		2018-07-18	Širvintų miško I ąžuolai	Širvintų miškas, Zibalų sen.	WGS 84	117	23	5,15	30	Apatinės šakos nudžiūvusios ir aplūžusios (apie 10%). Aukščiau laja sveika ir gyvybinga	9	Sveikas, tik gumbuotas	Auga tankaus miško pakraštyje už Širvintų hipodromo. Iš toliau nepastebimas. Jokios informacijos nėra. Į jokių registrus neįtrauktas. Žinant, rasti nesunku. Giliau miške daug didelių senų ąžuolų, kurių apimtis beveik siekia 4 m. Ypač, įvažiavus į mišką tolėliau esančiu keliuku.
					55°03'08,6"N								
					24°58'14,8"E								
					LKS-94								
					X= 6102272.5928								
Y= 562029.681													
281.		2018-07-18	Širvintų miško II ąžuolai	Širvintų miškas, Zibalų sen.	WGS 84	117	24	4,3	25	Apatinės šakos nudžiūvusios ir aplūžusios (apie 10%). Aukščiau laja sveika ir gyvybinga	5	Aukščiau kamienas sveikas, gumbuotas, tačiau prie žemės didelė drevė-ola ir apačioje medžio kamienas išpuvęs.	Auga tankaus miško pakraštyje už Širvintų hipodromo, šalia I ąžuolo. Iš toliau nepastebimas. Jokios informacijos nėra. Į jokių registrus neįtrauktas. Žinant, rasti nesunku. Giliau miške daug didelių senų ąžuolų, kurių apimtis beveik siekia 4 m. Ypač, įvažiavus į mišką tolėliau esančiu keliuku.
					55°03'09,8"N								
					24°58'15,6"E								
					LKS-94								
					X= 6102309.8889								
Y= 562043.3644													
282.		2017-06-09	Varanavos ąžuolas	Varanavos k.	WGS 84	114	20	4,6	17	Iš šiaurės rytų pusės, darant įvažiavimą į aikštelę, nupjautos kelios (3) didelės apatinės šakos. Viršutinės šakos žalios, sveikos.	4	Kamienas sveikas, buvo šakotas nuo pat apačios.	Automobilių sustojimo aikštelė prie magistralinio kelio Nr. A2 / E272 Vilnius - Panevėžys (atkarpa Vilnius - Ukmergė), važiuojant nuo Ukmergės pusės. Tuoj už tilto per Širvintos upę. Augavietė labai probleminė.
					55°04'35,2"N								
					24°52'45,3"E								
					LKS-94								
					X= 6104872.5294								
Y= 556147.8217													











10.4. Švenčionių rajono savivaldybė












283.		2016-06-02	Adamavo ąžuolas	laukuose, miško pakrašty. Prie kelio yra 'ruda' info rodyklė	WGS 84	202	30	7	28	Apatinės šakos nupjautos ar nulūžę	8	Vakarų pusėj drevė, gumbuotas, rytuose skeltas žaibo nuo pusės iki šaknų	
					55°10'29,7"N								
					26°16'32,6"E								
					LKS-94								
					X= 6117843.2737								
Y= 644956.3925													
284.		2017-08-04	Bielionių ąžuolas	Bielionių k. (viensėdis), Švenčionių sen., Sirvėtos regioninis parkas.	WGS 84	183	20	4,5	18	Gyvos tik kelios nestoros šakos.	6	Kamienas suausas – trupa ir lūžta.	Pasiekiamas, važiuojant keliu Nr.1415 (Švenčionys - Ceikiniai) apie 4,5 km nedavažiavus Ceikinių, sukant į šiaurą, klevais apšodintą keliuką (link sodybos) į šiaurę. Privažiavus lentutę „Bielionys“, eiti į vienkiemio kiemą. Auga krūmuose prie apleisto tvenkinuko. Jokių nuorodų ar ženklų. Rasti sunku. Būklė kritinė.
					55°13'02,3"N								
					26°14'37,3"E								
					LKS-94								
					X= 6122494.033								
Y= 642764.9428													
285.		2017-08-04	Bielionių II ąžuolas	Bielionių k. (viensėdis), Švenčionių sen., Sirvėtos regioninis parkas.	WGS 84	187	25	4,15	15	Gyvos tik kelios šakos.	8	Kamienas tuščiaaviduris, su drevėmis.	Pasiekiamas, važiuojant keliu Nr.1415 (Švenčionys - Ceikiniai) apie 4,5 km nedavažiavus Ceikinių, sukant į šiaurą, klevais apšodintą keliuką (link sodybos) į šiaurę. Privažiavus lentutę „Bielionys“, eiti į vienkiemio kiemą. Auga už ūkinio pastatuko prie miškelio. Jokių nuorodų ar ženklų. Rasti sunku. Būklė kritinė.
					55°13'00,8"N								
					26°14'38,9"E								
					LKS-94								
					X= 6122448.5781								
Y= 642794.7097													
286.		2018-08-16	Cirklišio I ąžuolas	Cirklišio dvaras, Cirklišio gyvenvietė, Cirklišio sen.	WGS 84	198	30,5	6,3	26	Apatinės šakos sausos (10 – 20 %). Aukščiau laja nėra tanki,	7	Kamienas sveikas, beveik nuo pat žemės dvigubas.	Auga už dvaro (dabar seniūnijos) rūmų, ant nedidelio upeliuko šlaito, apsuptas kitų medžių. Pomedis apvalytas. Į jokių registrus neįtrauktas. Rasti lengva.
					55°07'06,1"N								
					26°08'20,9"E								
					LKS-94								
					X= 6111274.6951								
Y= 636450.8142													
287.		2018-08-16	Cirklišio II ąžuolas	Cirklišio dvaras, Cirklišio gyvenvietė, Cirklišio sen.	WGS 84	198	32,5	5,3	18	Laja reta, visame aukštyje daug sausų šakų (ypač pietvakarių pusėje), dalis šakų aplūžusios	7	Kamienas sveikas.	Auga prie takelio (pažintinio tako) link užpelkėjusio ežerėlio. Aptvertas nauja tvorele. Į jokių registrus neįtrauktas. Rasti lengva.
					55°07'08,3"N								
					26°08'30,1"E								
					LKS-94								
					X= 6111347.6946								
Y= 636611.7149													
288.		2017-07-20	Grybų ąžuolas	Grybų k. Sarių sen.	WGS 84	170	18	5,15	15	Iš rytų pusės išlūžusios visos šakos. Gyvos tik 3 storos šakos, iš kurių dviejų aukštis apie 13,0 m, o vienos – 18,0 m. Tai sudaro ne daugiau 20-30 % lajos tankumo.	3	Kamienas lūžęs ir išpuvęs, nors ir padarytas virš jo "stogelis" Būklė prasta.	ąžuolas auga seno Grybų dvaro (tiksliau dvarvietės) parke tarp tvenkinukų. Aptvertas, padaryta lentinė pakyla. Niekur keliuose, nei prie ąžuolo jokios informacijos nėra, rasti sunkoka.
					55°05'02,0"N								
					25°59'23,0"E								
					LKS-94								
					X= 6107156.8334								
Y= 627030.5409													





289.		2017-07-20	Karpakėlio I ąžuolas	Karpakėlio k., Pabradės sen., Asvejos regioninis parkas	WGS 84	141	23	4,7	21	Laja tanki ir sveika, tik rytų pusėje kelios nedidelės sausos šakos.	2,5	Kamienas tuščiaviduris, prie šaknų yra nedidelė drevė. Iš išorės didesnių pažeidimų nesimato. 2 m aukštyje šakojasi.	Aptvertas sena medine tvorele. Informacinis stendas tik prie pat ąžuolo, daugiau jokių nuorodų keliuose nėra. Auga spygliuočių miške, ant Asvejos ežero kranto, privačioje teritorijoje (vasarnamis). Nuo kelio 5222 ties Danilava sukta link ežero (link Purviniškių). Pervaziavus tiltuką iš karto sukta kairėn paežerės keliuku. Rasti sunku.
					55°01'01,5"N								
					25°34'41,1"E								
					LKS-94								
					X= 6099051.0937 Y= 600920.6044								
290.		2017-07-20	Kretuonių ąžuolas	Kretuonių k., Švenčionių sen.	WGS 84	152	24	4,4	21	Laja labia taišykinga ir graži, tik kelios sausos nedidelės šakos vakarų pusėje.	5	Kamieno būklė gera, nors šiaurės vakarų pusėje prie šaknų yra drevė, o šiaurės rytuose prie žemės seniai išlūžusi didelė šaka.	Auga etnografiniame gatviniame Kretuonių kaime, privačioje namų valdoje. Pasiekiamas nuo kelio 4413 (Kaltanėnai – Švenčionėliai) pasukus į Kretuonis. Kaimo gale, dešinėje pusėje, dauboje. Labai gražiai prižiūrimas. Jokių rodyklių ar informacijos nėra.
					55°13'52,1"N								
					26°03'02,5"E								
					LKS-94								
					X= 6101399.5041 Y= 631094.9399								
291.		2016-06-02	Laužėnų ąžuolas	kaimo pakraštį, prie sodybos	WGS 84	171	31	5,7	31,5	Yra sausų, nupjautų ir nudžiūvusių šakų,	3	Sveikas, drūtas	(šalinti P, B, Šr)
					55°04'28,5"N								
					25°59'36,9"E								
					LKS-94								
					X= 6106128.3437 Y= 627306.5678								
292.		2018-08-16	Obelų Rago ąžuolas	Obelų rago k., Kaltanėnų sen.	WGS 84	147	26	5,7	28	Sausų šakų beveik nėra. Laja labia plati.	3	Kamienas tuščiaviduris. Prie žemės iš pietų pusės yra drevė. Labai gumbuotas.	Netoli Žeimenio ežero, šalia privačios valdos ribos. Šalia yra sena lentelė. Pasiekiamas važiuojant keliu Nr.114 (Kaltanėnai – Ignalina). Ozkinių kaime sukant į rytus (dešinę) (Ežero g.) ir važiuojant beveik iki galo. Į jokių registrus neįtrauktas. Rasti lengva.
					55°17'14,3"N								
					26°02'49,9"E								
					LKS-94								
					X= 6129899.0572 Y= 630034.9194								
293.		2018-08-16	Obelų Rago II ąžuolas	Obelų rago k., Kaltanėnų sen.	WGS 84	145	26	4	24	Nelabai tanki, bet labia sveika laja	4	Kamienas sveikas.	Visai šalia Obelų Rago ąžuolo, MA zoologijos ir parazitologijos instituto dirvožemio laboratorijos bazės kieme, už paskutinio pastato, einant link ežero. Į jokių registrus neįtrauktas. Rasti lengva.
					55°17'17,1"N								
					26°02'48,4"E								
					LKS-94								
					X= 6129984.8321 Y= 630005.9145								
294.		2017-07-20	Purvino II ąžuolas	Pabradės sen., ( Nemenčinės miškų urėdijos Purviniškių g-jos 115 kv., 8 skl. teritorija, Dubingių miškas). Asvejos regioninis parkas, Purviniškių telmologinis draustinis.	WGS 84	139	24	4,6	21	Laja nauaugusi į pietų (keliuko puse, nes iš šiaurės stelbia miškas. Iš šiaurės (miško) pusės daug nudžiūvusių šakų. Gyvybingas	6	Iš šiaurės (miško) pusės kamienas nuo pat žemės išpuvęs – atvira žaizda. Aukščiau – sveikas. 4,0 m aukštyje šakojasi į dvi dalis.	Ąžuolas auga prie žvyrkelio. Aptvertas, pastatytas informacinis stendas. Daugiau keliuose nuorodų nėra. Rasti labai painu, nes miške daug keliukų. Galima būtų važiuoti keliuku nuo Karpakėlio ąžuolo link purviniškių pušies ( link jos ties Asvejos tiltuku yra rodyklė, tačiau šis kelias miške , metyt nelegaliai užtvertas („privati valda“). Tada geriausia nuo kelio 5222 ties Skirlėnais sukta link Asvejos ežero ir važiuoti keliuku, vedančiu pro Abejučius, bekepurius, Padubingę. Netoliese auga dar vienas Purvino I ąžuolas, bet jo apimtis tik 3,5 m.
					55°00'47,4"N								
					25°36'51,9"E								
					LKS-94								
					X= 6098668.269 Y= 603254.0281								
295.		2016-06-02	Stanislavo ąžuolas	laukuose, ežero pakrantėje. Prie kelio yra 'ruda' info rodyklė	WGS 84	209	16	3,9	16	Laja išretėjusi, yra sausų šakų. Raitytos, įdomios šakos	1,5	Vakaruose drevė 1,5x0,5; kamienas sudūlėjęs	
					55°11'28,3"N								
					26°16'44,7"E								
					LKS-94								
					X= 6119661.5555 Y= 645111.2636								
296.		2017-08-04	Žukų ąžuolas	Žukų km., Švenčionių rajonas.	WGS 84	200	22	4,5	20	Labai sveika ir tanki laja.	3	Visiškai sveikas.	Auga privačiame sodybiniame sklype, prie pagrindinės Žukų gatvės, 0,4 km nuo kelio Nr. 102 Vilnius - Zarasai (atkarpa Švenčionys – Ignalina). Gražiai prižiūrimas. Jokių nuorodų ar informacijos nėra.
					55°12'10,9"N								
					26°10'52,3"E								
					LKS-94								
					X= 6120779.0782 Y= 638838.4811								

10.5. Trakų rajono savivaldybė

297.		2017-07-17	Adomo Mickevičiaus ąžuolas	Aukštadvario dvaro parkas	WGS 84	132	27	4,8	16	Laja reta, bet sveika (6 didelės sveikos šakos).	6	Šiaurės vakarų pusėje iki pat žemės išplyšusi dalis kamieno, bet žaizda sutvarkyta.	Ąžuolas 2016 m. tvarkytas arboristų. Informacinė lentelė yra tik prie ąžuolo, nei prie kelių, nei pačiam parke daugiau jokios informacijos nėra. Aukštadvario parkas – privati nuosavybė ir lankymui reikia savininko sutikimo.
					54°34'32,2"N								
					24°30'58,9"E								
					LKS-94								
					X= 6048900.0969 Y= 533385.1094								
298.		2016-06-02	Bergo ąžuolas	A1 kelio skiriamoji juosta	WGS 84	133	22	3,9	14	Apgenėtos apatinės šakos, laja sveika	8	Būklė gera, sveikas, gumbuotas	
					54°42'01,1"N								
					25°00'39,3"E								
					LKS-94								
					X= 6063124.4902 Y= 565159.8745								

299.		2018-06-28	Ismonių ąžuolas	Ismonių k., Rūdiškių sen.	WGS 84 54°34'20,6"N 24°44'10,0"E LKS-94 X= 6048668.0407 Y= 547596.4895	173	24	4,55	25	Apatinės šakos apgenėtos, aukščiau laja sveika ir gyva, simetriška.	6	Kamieno vidus ryškiai ištūnijęs, nors didelių kiaurymių nėra ( tik kelios mažos kiaurymės apačioje). Yra didelių žievės plyšimų rytų ir vakarų pusėse (galimai žaibo žymės).	Auga prie pagrindinio žvyrkelio Nr. 4714, vedančio nuo kelio Nr.A16 (Trakai – Aukštadvaris) į Rūdiškes. Jokių nuorodų nėra. Rasti lengva.		
300.		2017-07-17	Upėtakių tvenkinių ąžuolas	Aukštadvario dvaro parkas	WGS 84 54°34'28,1"N 24°31'01,0"E LKS-94 X= 6048773.6249 Y= 533423.7561	123	26	4,4	25	Išlūžusios dvi didžiulės šakos, greičiausiai dėl labia plačios Lajos (reikėtų ramstyti). Daugiau Lajos būklė labia gera.	4	Kamienas sveikas.	Tas pats, kaip Adomo Mickevičiaus ąžuolui.		
301.		2017-07-17	Žaizdrių ąžuolas	Žaizdriai, Trakų raj. sav., Aukštadvario ir Plento g. sankryža	WGS 84 54°37'11,0"N 24°54'10,0"E LKS-94 X= 6054061.3284 Y= 558305.1302	163	19	4,1	21	Laja labia tanki ir sveika, tik susiformavusi į pietvakarių pusę.	2	Kamieno vidus stipriai pažeistas, iki pat žemės (iš kelio pusės).	Asfaltuotų kelių sankryžoje. Jokių nuorodų ar ženklų nėra.		
10.6. Ukmergės rajono savivaldybė															
302.		2016-07-12	Felinkos ąžuolas	miško pakrašty, upelio krante (Lyduokiuose yra nuoroda)	WGS 84 55°16'41,4"N 24°57'38,5"E LKS-94 X= 6127392.5043 Y= 561039.5372	78	24	5,4	19	Gyvybingas, derantis, yra smulkių sausų šakų	3	3m aukštyje 2 seniai nulūžusios stambios šakos apaugę arba užtaisytos			
303.		2016-07-12	Lentvorų ąžuolas	kaimo pakrašty, laukuose	WGS 84 55°17'13,1"N 24°54'16,9"E LKS-94 X= 6128324.9677 Y= 557468.8569	95	22,5	5,75	17	Džiūstantis, kelios stambios šakos dar gyvos	10	Sutrūnijęs, didelė drevė pietuose			
304.		2018-07-18	Sarapiniški o I ąžuolas	Sarapiniškio k., Želvos sen.	WGS 84 55°09'26,8"N 25°05'32,1"E LKS-94 X= 6114079.4256 Y= 569608.2333	144	26	4,7	30	Lajos būklė labia gera, tik kelios nedidelės sausos šakelės.	8	Visiškai sveikas!	Auga šalikelėje prie žvyrkelio Nr.4812 (Želva – Kiaukliai). Aptvertas ir gražiai prižiūrimas seniūnaičio Vaclovo Kalesniko. Įspūdingas . Į jokių registrus neįtrauktas. Rasti lengva.		
305.		2018-07-18	Sarapiniški o II ąžuolas	Sarapiniškio k., Želvos sen.	WGS 84 55°09'23,8"N 25°05'23,1"E LKS-94 X= 6113984.1879 Y= 569450.3649	148	24	5,9	32	Tik kelios sausos šakos. Būklė puiki.	4	Sveikas, tik viršuje yra kelios žaibo pažeistos šakos ir matosi žaibo “takas”, bet sveikai apaugęs.	Auga privačios sodybos kieme prie žvyrkelio Nr.4812 (Želva – Kiaukliai). Labai įspūdingas !!! Į jokius registrus neįtrauktas. Rasti lengva. Labai arti medžio įvairūs seni ūkiniai statiniai.		
306.		2017-06-09	Ulyčninkų ąžuolas	Pabaisko sen., Ulyčninkų k.	WGS 84 55°11'20,8"N 24°46'47,6"E LKS-94 X= 6117337.0174 Y= 549662.8329	134	27	5,65	22	Yra keletas smulkesnių sausų šakų, bet šiaip vainikas žalias, rgažus, gyvybingas.	4	4 m aukštyje šakojasi į keletą atšakų. Kamieno vidus apačioje išpuvęs, tuščiaaviduris. Žymi kiaurymė prie šakų.	Nuo kelio 4305 neprivažiavus Pabaisko sukti į Vaitkūnus, dar už 1,5 km Ulyčnykuose suktilink matomų sodybų į dešinę. Nuo šio žvyrkelio nelabai pastebimas. Jokių rodyklių ar ženklų nėra. Auga šalia sodybos, prie pat keliuko. Prieš 20 m. buvo apdegęs, pasak gyventojų net nebuvo išsprogęs. Dabar būklė neblogo, labai smarkiai dera.		
307.		2016-07-20	Veprių ąžuolas	miško pakrašty, už miestelio	WGS 84 55°08'57,7"N 24°35'12,3"E LKS-94 X= 6112792.3149 Y= 537401.236	74	31	4,3	21	Storos apatinės šakos sausos, daug sausų šakų visoj lajoj	5	Gumbuotas, nulūžusios šakos, apipuvęs, šiaurės rytuose skeltas žaibo (apaugę)			
308.		2016-07-12	Viškonių ąžuolas	kaimo pakrašty, prie kelio	WGS 84 55°27'37,4"N 24°42'25,1"E LKS-94 X= 6147481.9189 Y= 544713.2201	81	23	5,7	24,5	Daug nulūžusių ir nupjautų sausų šakų, pakankamai gyvybingas	6	Drevė šiaurės rytuose 1,5x0,2			

309.		2017-08-03	Žemųjų Svirnų ąžuolas	Žemųjų Svirnų k., Vidiškių sen.	WGS 84	64	22	5	18	Laja reta, bet das gyvybinga.	8	Kamienas išrūnijęs, prie žemės 1,0x0,3 m drevė. 8,0 m aukštyje anksčiau šakojosi į tris atšakas, viena kurių jau išlūžusi, o dar vienos būklė pavojinga.	Prie kelio Nr.120 (Ukmergė – Anykščiai) už sankryžos Ukmergė – Anykščiai – Utena pavažiavus 2,5 km link Anykščių. Jokios informacijos nėra.	
					55°21'18,8"N									
					24°53'25,3"E									
					LKS-94									
					X= 6135909.6342									
Y= 556461.304														
10.7. Vilniaus miesto savivaldybė														
310.		2017-07-31	Baltupio ąžuolas	Baltupio g., tarp namų Nr. 117 ir Nr. 131, Vilnius	WGS 84	164	23	4,4	23	Sausos šakos tvarkingai išgenėtos. Laja tanki ir graži.	4	Labai sveikas. 1,5 m aukštyje šakojasi į dvi dalis.	Auga tarp namų, l. gražiai prižiūrėtas. Jokių nuorodų nėra.	
					54°44'35,4"N									
					25°15'53,6"E									
					LKS-94									
					X= 6068159.7398									
Y= 581443.1943														
311.		2017-07-31	Pūčkorių ąžuolas	Belmonto g. 50, Vilnius	WGS 84	128	24	5,1	22	Laja tanki ir sveika. Nudžiūvusios šakos nupjautos.	5	Kamienas sveikas.	Auga namų valdos ribose. Jokių informacinių ženklų nėra.	
					54°41'12,2"N									
					25°21'21,8"E									
					LKS-94									
					X= 6061987.9276									
Y= 587434.225														
312.		2017-07-31	Pūčkorių II ąžuolas	Pūčkorių g., Vilnius. Pūčkorių pažintinis takas/	WGS 84	130	23	5,25	17	Iš pietų pusės šakų nėra, likusi dalis gyva.	4,5	Nuo pat žemės didžiulė išdegusi drevė (galima įlysti į vidų). 5,0 m aukštyje šakojosi į tris didžiules atšakas, iš kurių viena (pietinė) nulūžusi. Kamienas "traška", būklė avarinė.	Auga šalia Pūčkorių pažintinio tako, netoli Pūčkorių piliakalnio. Jokia informacija nepažymėtas.	
					54°41'22,2"N									
					25°22'01,2"E									
					LKS-94									
					X= 6062310.7378									
Y= 588133.8249														
313.		2017-07-31	Rokantiškių ąžuolas	Rokantiškių kapinių teritorija, Antakalnio sen., Vilnius	WGS 84	186	22	4,1	20	Tvarkingai apgenėtas. Laja gyvybinga, bet nuaugus į pietų pusę, iš šiaurės šakų beveik nėra.	3	Iš rytų pusės didelė 3,0x0,5 m drevė. Daugiau pažeidimų nesimato.	Auga Rokantiškių kapinėse, jokių informacinių ženklų nėra.	
					54°42'24,2"N									
					25°21'54,0"E									
					LKS-94									
					X= 6064224.8077									
Y= 587967.617														
314.		2016-06-02	Vilniaus ąžuolas	Sereikiškių parke, šalia pastato ir vartų	WGS 84	94	19	4,9	14	Nupjauta viršūnė, likę storos sausos nupjautos šakos, apaugę naujom	6	Didelė išskobta drevė šiaurės rytuose, rytuose nusilupusi žievė, šiaurės rytuose iki pat šaknų	Sereikiškių parko ąžuolas	
					54°40'56,4"N									
					25°17'45,4"E									
					LKS-94									
					X= 6061426.3034									
Y= 583567.6883														
315.		2017-07-31	Žirmūnų ąžuolas	Neries g., Žirmūnai, Vilnius	WGS 84	96	26	4,55	20	Tvarkingai apgenėtas, gyvybingas. Laja susiformavusi į pietvakarių pusę (nuo upės).	5	Iš pietų pusės yra 1,0x0,4 m apaugusi sena žaizda. Daugiau didesnių pažeidimų nėra. Gumbuotas.	Auga Neries g., šalia dviračių tako, prie aukštos įtampos linijos. Jokiomis nuorodomis nepažymėtas.	
					54°43'39,3"N									
					25°18'30,0"E									
					LKS-94									
					X= 6066476.8201									
Y= 584272.6589														
10.8. Vilniaus rajono savivaldybė														
316.		2017-06-19	Ąžuolų karalienės ąžuolas	Sudervės sen., Dūkštų miškas	WGS 84	145	25	4,5	10	Viršūnėje vos kelios dar žalios šakos.	10	Iš išorės pažeidimų nesimato, bet vidus atrodo tuščias	Netoli nuo Vaigeliškių ąžuolo. Pagal pagrindinį kelią yra nuoroda. Auga tankiame miške, šlapioje dauboje (šaknys vandeny). Būklė labai prasta.	
					54°48'35,1"N									
					25°00'16,0"E									
					LKS-94									
					X= 6075298.6886									
Y= 564568.3082														
317.		2017-06-19	Daubų Šventasis ąžuolas	Dūkštų sen., Neries regioninis parkas, Dūkštos pažintinis takas	WGS 84	98	28	4,95	20	Nuo 6,0 m aukščio labai daug storų sausų šakų (30-40 %). Gyvybinga tik viršūnė.	9	Kamieno vidus matomai išpuvęs, nors matosi tik nedidelė drevė	Aukštai ant šlaito, aptvertas medine tvorele-suoliuku. Geriausia pasiekti važiuojant keliu Dūkštos (Kernavė) – Vievis sukant pagal nuorodą „Karmazinių piliakalnis“. Po to eiti Dūkštos pažintiniu taku.	
					54°49'09,9"N									
					24°56'12,6"E									
					LKS-94									
					X= 6076314.3432									
Y= 560207.8461														
318.		2017-06-19	Daubų II ąžuolas	Dūkštų sen., Neries regioninis parkas, Dūkštos pažintinis takas	WGS 84	100	24	3,9	25	Labai daug storų sausų šakų (30-40 %). Gyvybinga tik viršūnė.	9	3,0 m aukštyje kamienas šakojasi į dvi dalis.	Visiškai greta Šventojo Daubų ąžuolo. Deja, būklė panaši.	
					54°49'09,8"N									
					24°56'13,2"E									
					LKS-94									
					X= 6076311.3949									
Y= 560218.5983														
319.		2017-07-31	Didžiosios Riešės ąžuolas	Didžioji Riešė, Riešės sen.	WGS 84	162	20	4,4	18	Apatinės šakos stipriai apgenėtos, ypač nuo kelio pusės. Likusios penkios storos šakos. Laja reta, bet gyvybinga.	8	Kamienas sveikas.	Auga Didžiojoje Riešėje prie Molėtų g. ir Lauko g. sankryžos. Jokiomis nuorodomis nepažymėtas.	
					54°47'28,5"N									
					25°15'59,9"E									
					LKS-94									
					X= 6073512.8657									
Y= 581459.2243														

320.		2016-06-02	Glitiškių ąžuolas	miestelio pakraštį, prie dvaro rūmų, prie ežero	WGS 84	134	28	7,65	21,5	Nupjauta stora šaka vakarų pusėj, pjūvio vieta apaugusi, sveika	4	Rytuose išpuvęs, formuojasi drevė 1,0x0,5			
					54°59'05,9"N										
					25°13'18,9"E										
					LKS-94										
					X= 6095021.2996 Y= 578207.0504										
321.		2017-06-19	Gojaus ąžuolas	Dūkštų sen., Gojaus miškas	WGS 84	96	32	4,65	23	Apatinių 10-20 % šakų sausos, bet jokių žaizdų nematyti. Pilnai gyvybingas	10	Visiškai sveikas	Tankaiame miške 1,5 km į šiaurę nuo Padvarių k. Apie 200 m nuo miško pakraščio. Jokių nuorodų nėra, rasti sunku.		
					54°52'19,2"N										
					24°52'07,0"E										
					LKS-94										
					X= 6082110.0946 Y= 555750.9544										
322.		2017-06-19	Gojaus II ąžuolas	Dūkštų sen., Gojaus miškas	WGS 84	95	30	4	22	Vainiko būklė analogiška Gojaus ąžuolui	8	Apačia išpuvus	Auga tame pat masyve, kaip ir Gojaus ąžuolas (netoli). Netoliese dar keli panašaus amžiaus ąžuolai.		
					54°52'16,3"N										
					24°52'09,3"E										
					LKS-94										
					X= 6082020.9493 Y= 555793.0723										
323.		2018-07-17	Karmazinių pilkapių ąžuolas	Karmazinių pažintinis takas, Dūkštų sen.	WGS 84	94	26	3,7	16	Laja retoka, daug sausų šakų visame aukštyje. Susiformavusi daugiau į rytų pusę.	6	Sveikas	Ąžuolas auga miško apsuptyje, Karmazinių pažintinio tako aikštelėje, prie pavėsinės. Dūkštose pasukti į Karmazinių pažintinį taką ir juo paėjėti apie 200 metrų iki pirmos (pagrindinės) aikštelės su stendais. Ąžuolo informacijos nėra, į registrus nėra įtrauktas. Rasti lengva.		
					54°48'49,6"N										
					24°57'43,3"E										
					LKS-94										
					X= 6075288.5863 Y= 506129.5554										
324.		2017-07-31	Naujųjų Piktakonių ąžuolas	Naujieji Piktakonys, Marijampolio sen.	WGS 84	197	19	4,6	17	Laja reta, gyvos tik šoninės šakos	4	Vidurinė kamieno dalis (pagrindine) nudžiūvusi.	Auga šalia kelio 5202 (Rudamina – Turgeliai). Jokiomis nuorodomis nepažymėtas.		
					54°33'21,5"N										
					25°22'29,3"E										
					LKS-94										
					X= 6047461.0914 Y= 588927.8089										
325.		2017-06-19	Vaigeliškių ąžuolas	Sudervės sen., Dūkštų miškas	WGS 84	142	33	5	18,5	9,5 m aukštyje lūžusi didžiulė šaka. Yra ir daugiau išlaužų, žaizdos netvarkytos. Vainikas nuaugęs į pietvakarių pusę (svorio centras pasislinkęs).	9,5	Kamienas sveikas, tik prie šaknų nedidelė žverelio ola	Važiuojant keliu Sudervė – Dūkštos – Kernavė dešinėje kelio pusėje yra aiški nuoroda. Ąžuolas auga tankiame miške, aptvertas tvorele.		
					54°48'11,6"N										
					25°00'23,3"E										
					LKS-94										
					X= 6074574.0691 Y= 564709.0846										
326.		2017-07-31	Žudiškių ąžuolas	Žudiškių k., Riešės sen.	WGS 84	167	25	6,55	26	Laja gyvybingas, sausų šakų tik kelios. Lūžtant vienai iš aukštutinių atšakų, rytų pusėje liko gerokai mažiau šakų.	5	5,0 m aukštyje kamienas šakojasi į keletą atšakų, iš kurių centrinė dalis sausas. Iš vakarų pusės matosi žaibo pažeidimas iki pat žemės. Vidus sutrūnijęs.	Auga prie pakankamai gero keliuko, šalia naujos sodybos su tvenkinuku. Lengviausiai pasiekiamas nuo kelio A14 (Vilnius – Utena) ties Raudondvariu (Raudonojo dvaro ir Gulbinų ežerai) pasukus kairę pusę (į Paraudondvarius). Visą laiką reikia stengtis važiuoti tiesiai (Plačioji g.) apie 5 km. Galima privažiuoti ir nuo kelio 108 (Maišiagala – Nemenčinė), tačiau kelias prastas. Jokiomis nuorodomis nepažymėtas.		
					54°50'24,7"N										
					25°13'00,5"E										
					LKS-94										
					X= 6078903.1107 Y= 578159.9817										